

Anpassung des Flächennutzungsplanes gemäß § 13a (2) 2 BauGB

siehe Bebauungsplan Nr. 396 - 4. Änderung

Mecklenbeck - Weseler Straße / Dingbängerweg Egelshove -
Änderungsbereich I: Südlich Meyerbeerstraße / Östlich Meckmannweg
Änderungsbereich II: Nördlich Meyerbeerstraße / Östlich Brockmannstr.

Aufstellungsbeschluss : 11.02.2015
Offenlegung : 01.09.- 01.10.2014
Satzungsbeschluss : 11.02.2015
In Kraft getreten: 20.02.2015

siehe Bebauungsplan Nr. 396 - vorhabenbezogene 5. Änderung

Mecklenbeck - Weseler Straße / Dingbängerweg / Egelshove
im Bereich westlich Brockmannstraße (ehemaliger Paulushof)

Aufstellungsbeschluss : 11.02.2015
Offenlegung : 01.09.- 01.10.2014
Satzungsbeschluss : 11.02.2015
In Kraft getreten: 20.02.2015

siehe Bebauungsplan Nr. 396 - vorhabenbezogene 6. Änderung

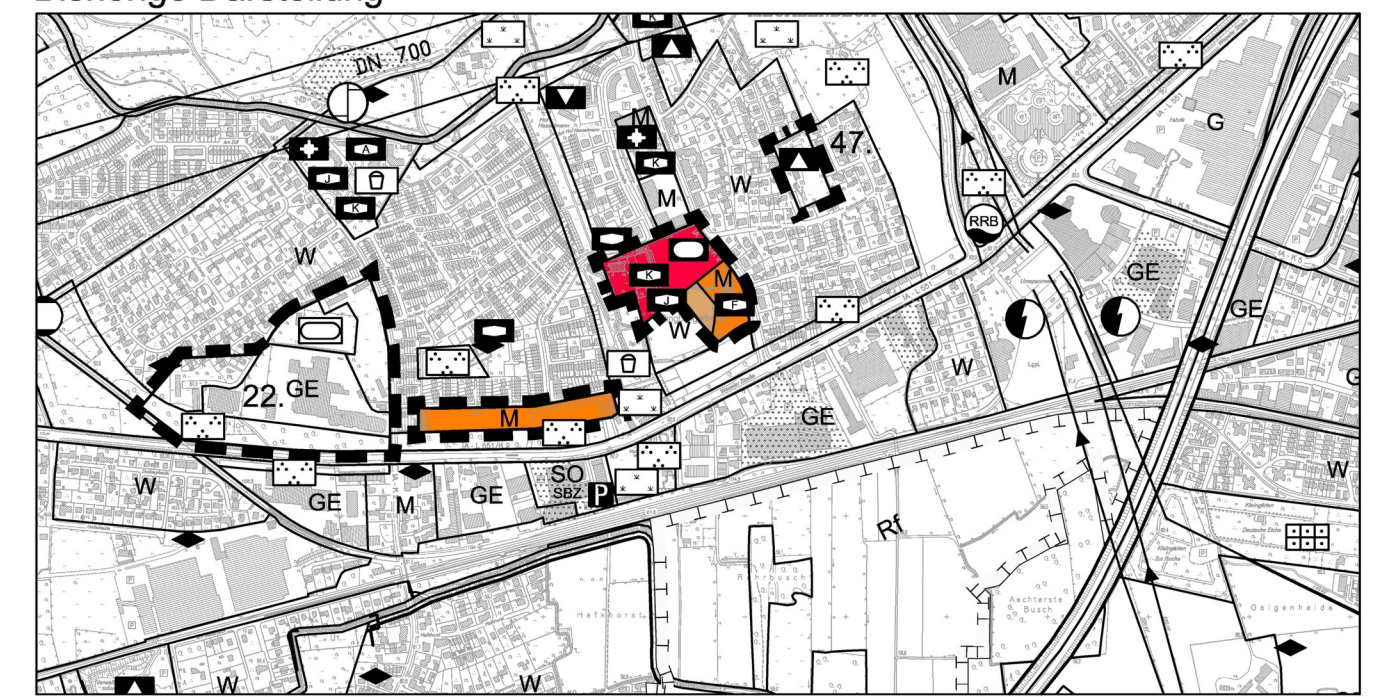
Mecklenbeck - Weseler Straße / Dingbängerweg / Egelshove
im Bereich südlich der Meyerbeerstraße

Aufstellungsbeschluss : 11.02.2015
Offenlegung : 02.03.- 02.04.2015
Satzungsbeschluss : 16.09.2015
In Kraft getreten: 02.10.2015

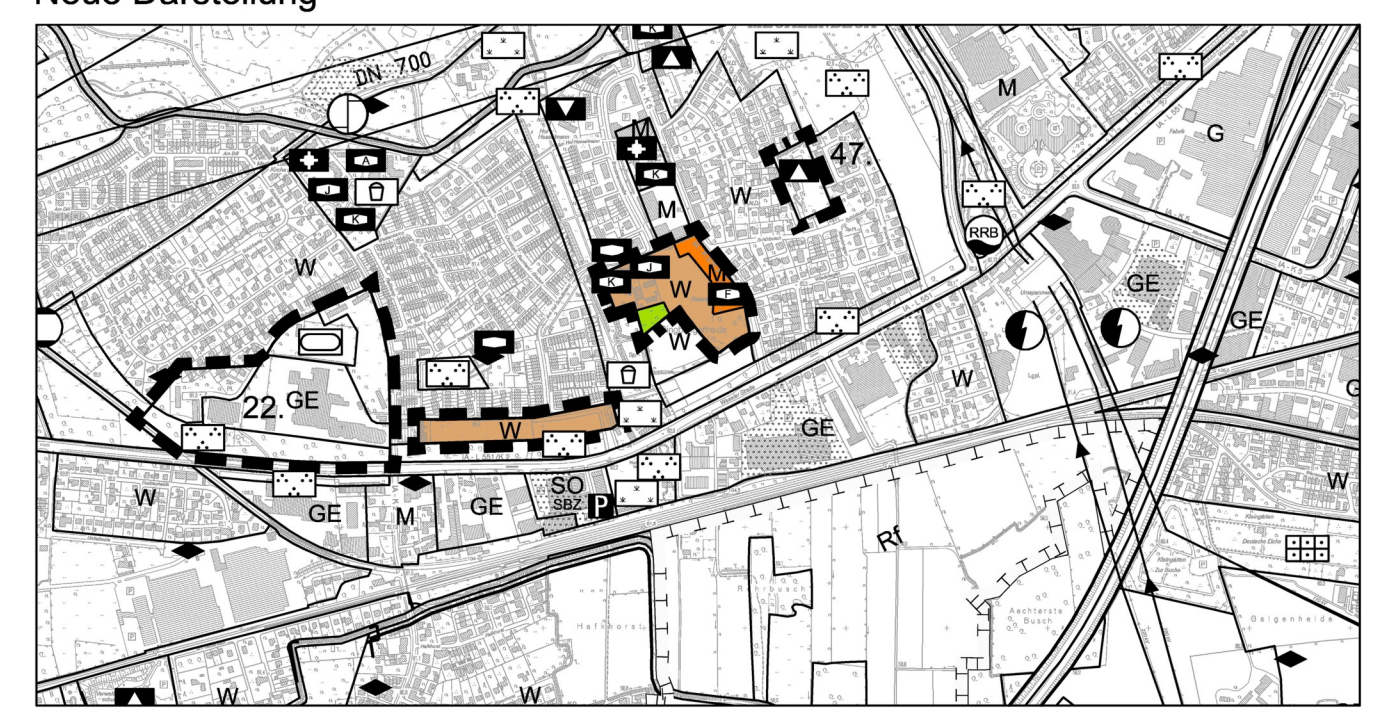
Rechtsgrundlagen:










- Baugesetzbuch (BauGB) in der Fassung der Bekanntmachung vom 23.09.2004 (BGBl. I S. 2414), zuletzt geändert durch Artikel 1 des Gesetzes vom 20.11.2014 (BGBl. I S. 1748)
- Baunutzungsverordnung (BauNVO) in der Fassung der Bekanntmachung vom 23.01.1990 (BGBl. I S. 132), zuletzt geändert durch Artikel 2 des Gesetzes vom 11.06.2013 (BGBl. I S. 1548)

Bisherige Darstellung



Neue Darstellung



	Änderungsbereich		Flächen für den Gemeinbedarf
	W Wohnbaufläche		Feuerwehr
	M Gemischte Baufläche		Jugendheim
	Grünflächen		Kindergarten
			Sportlichen Zwecken dienende Gebäude und Einrichtungen