Kleinräumige Gebietsgliederung
3 Landtagswahlkreise
auf dem Gebiet der Stadt Münster
Stand: 11.03.2021

83 Münster I - Steinfurt IV (Gemeinde Altenberge)
84 Münster II
85 Münster III - Coesfeld III (Gemeinden Nottuln u. Havixbeck)

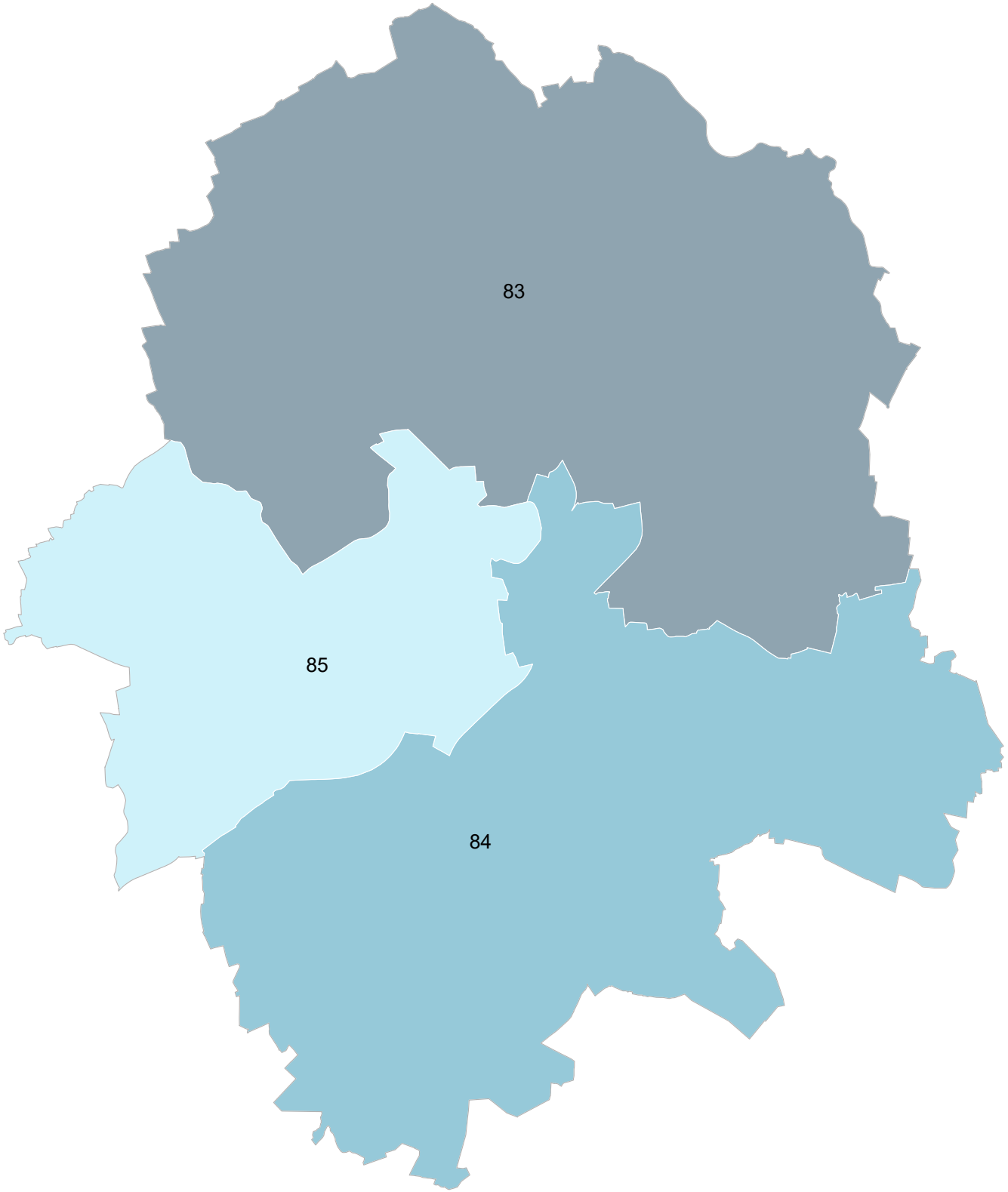

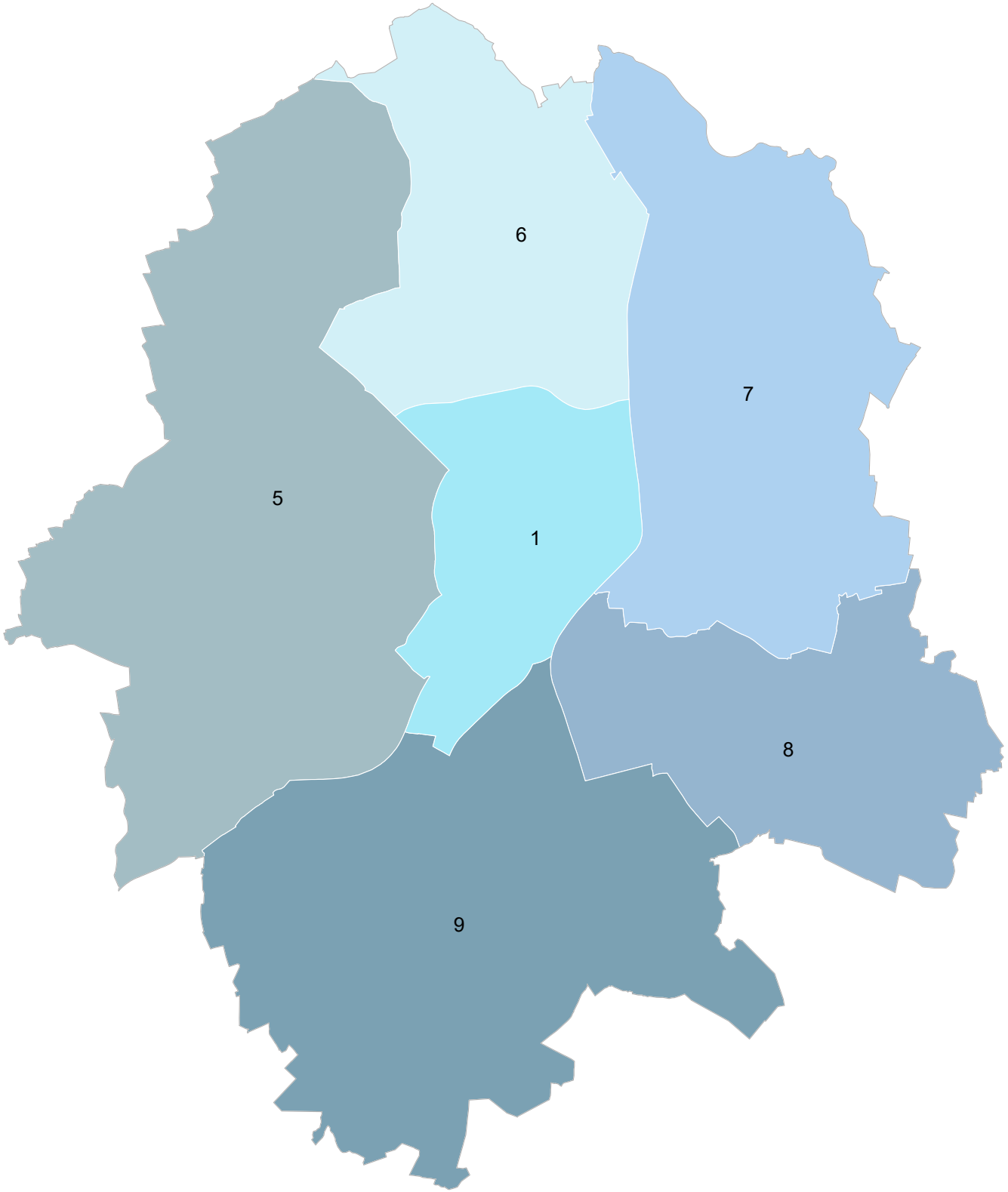

Kleinräumige Gebietsgliederung
6 Stadtbezirke
Stand: 31.12.2024

1 Mitte
5 West
6 Nord
7 Ost
8 Südost
9 Hiltrup

STADT MÜNSTER

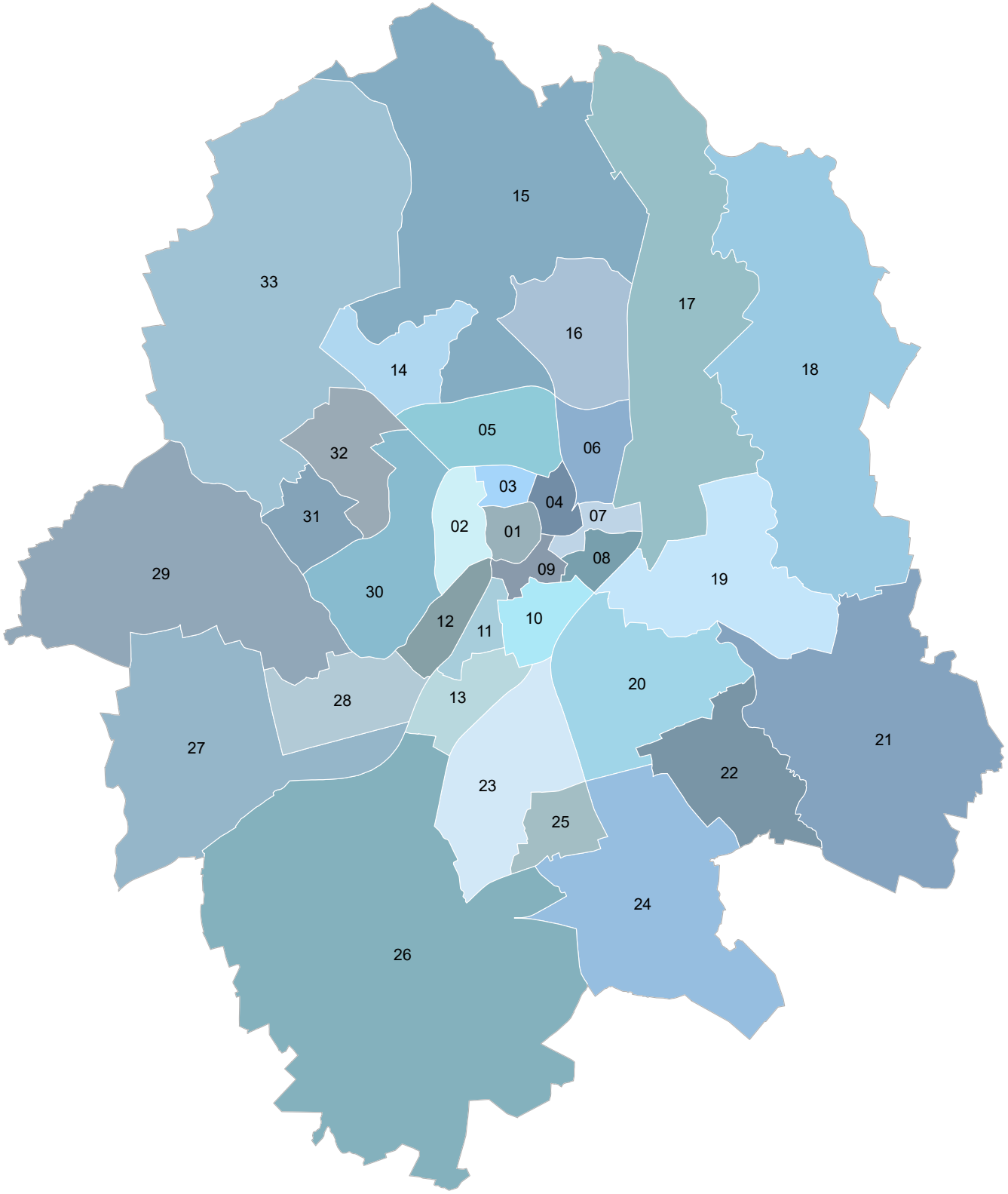

Kleinräumige Gebietsgliederung
33 Kommunalwahlbezirke
Stand: 30.04.2025

STADT MÜNSTER

01 Altstadt
02 Schloss
03 Kreuz
04 Piusallee
05 Uppenberg
06 Rumphorst
07 Mauritz-Mitte
08 Herz-Jesu
09 Pluggendorf/Bahnhof
10 Schützenhof/Hafen
11 Geist/Pluggendorf
12 Aaseestadt
13 Düesberg

14 Kinderhaus-West
15 Kinderhaus-Ost/Sprakel
16 Coerde

17 Gelmer/Dyckburg
18 Handorf
19 Mauritz-Ost

20 Gremmendorf
21 Wolbeck
22 Angelmodde

23 Berg Fidel
24 Hiltrup-Ost
25 Hiltrup-Mitte
26 Amelsbüren

27 Albachten
28 Mecklenbeck
29 Roxel
30 Sentrup
31 Gievenbeck-Süd
32 Gievenbeck-Nord
33 Nienberge

STADT MÜNSTER

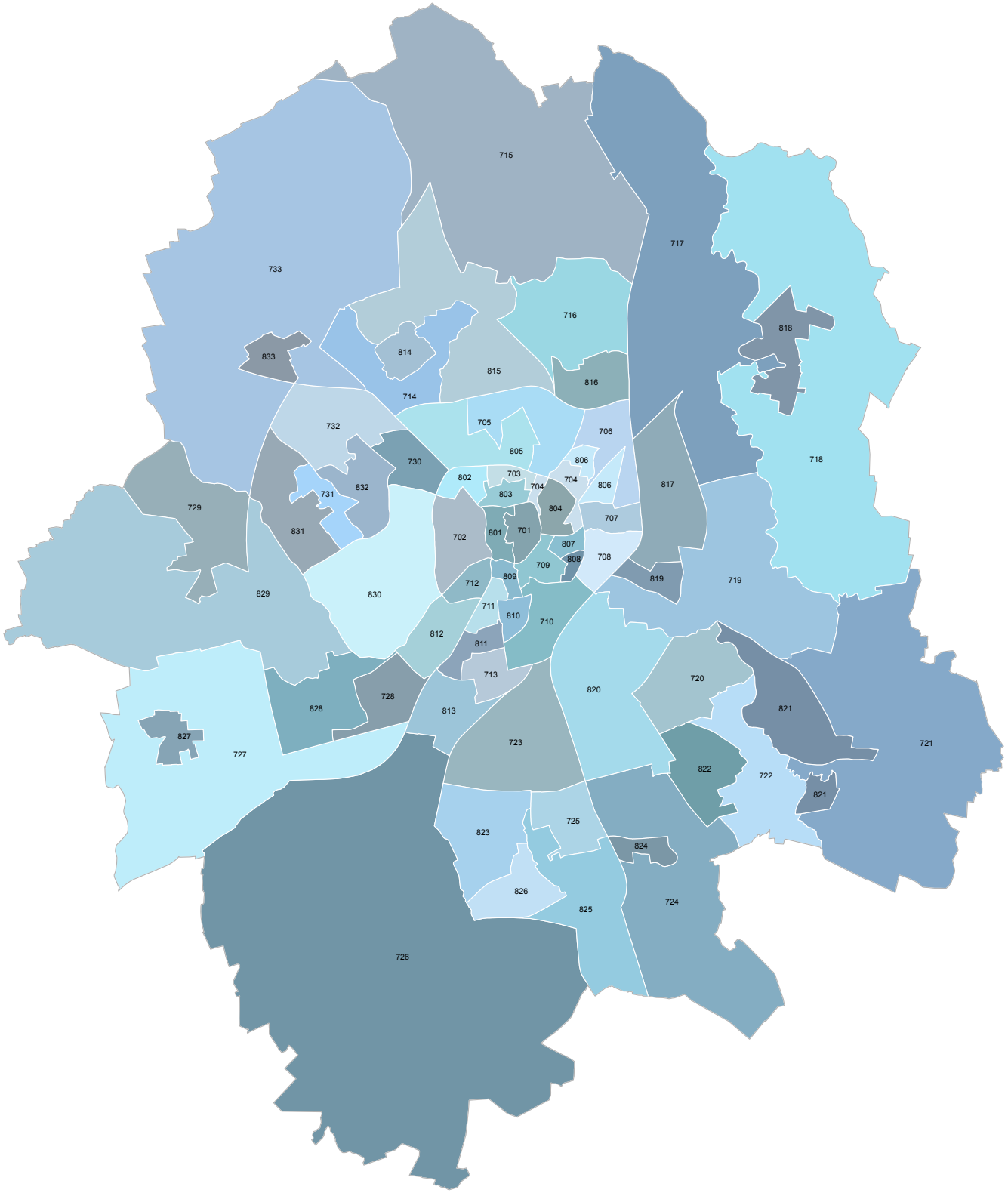

Kleinräumige Gebietsgliederung
66 Abstimmungsbezirke
Stand: 01.09.2016

701 Altstadt 1	801 Altstadt 2
702 Schloss 1	802 Schloss 2
703 Kreuz 1	803 Kreuz 2
704 Piusallee 1	804 Piusallee 2
705 Uppenberg 1	805 Uppernberg 2
706 Rumphorst 1	806 Rumphorst 2
707 Mauritz 1	807 Mauritz 2
708 Herz-Jesu 1	808 Herz-Jesu 2
709 Pluggendorf/Bahnhof 1	809 Pluggendorf/Bahnhof 2
710 Schützenhof/Hafen 1	810 Schützenhof/Hafen 2
711 Geist/Pluggendorf 1	811 Geist/Pluggendorf 2
712 Aaseestadt 1	812 Aaseestadt 2
713 Düesberg 1	813 Düesberg 2
714 Kinderhaus-West 1	814 Kinderhaus-West 2
715 Kinderhaus-Ost/Sprakel 1	815 Kinderhaus-Ost/Sprakel 2
716 Coerde 1	816 Coerde 2
717 Gelmer/Dyckburg 1	817 Gelmer/Dyckburg 2
718 Handorf 1	818 Handorf 2
719 Mauritz-Ost 1	819 Mauritz-Ost 2
720 Gremmendorf 1	820 Gremmendorf 2
721 Wolbeck 1	821 Wolbeck 2
722 Angelmodde 1	822 Angelmodde 2
723 Berg-Fidel 1	823 Berg-Fidel 2
724 Hiltrup-Ost 1	824 Hiltrup-Ost 2
725 Hiltrup-Mitte 1	825 Hiltrup-Mitte 2
726 Amelsbüren 1	826 Amelsbüren 2
727 Albachten 1	827 Albachten 2
728 Mecklenbeck 1	828 Mecklenbeck 2
729 Roxel 1	829 Roxel 2
730 Sentrup 1	830 Sentrup 2
731 Gievenbeck-Süd 1	831 Gievenbeck-Süd 2
732 Gievenbeck-Nord 1	832 Gievenbeck-Nord 2
733 Nienberge 1	833 Nienberge 2

Amt für Stadtentwicklung Stadtplanung Verkehrsplanung

http://www.stadt-muenster.de/stadtentwicklung/informationsservice.html

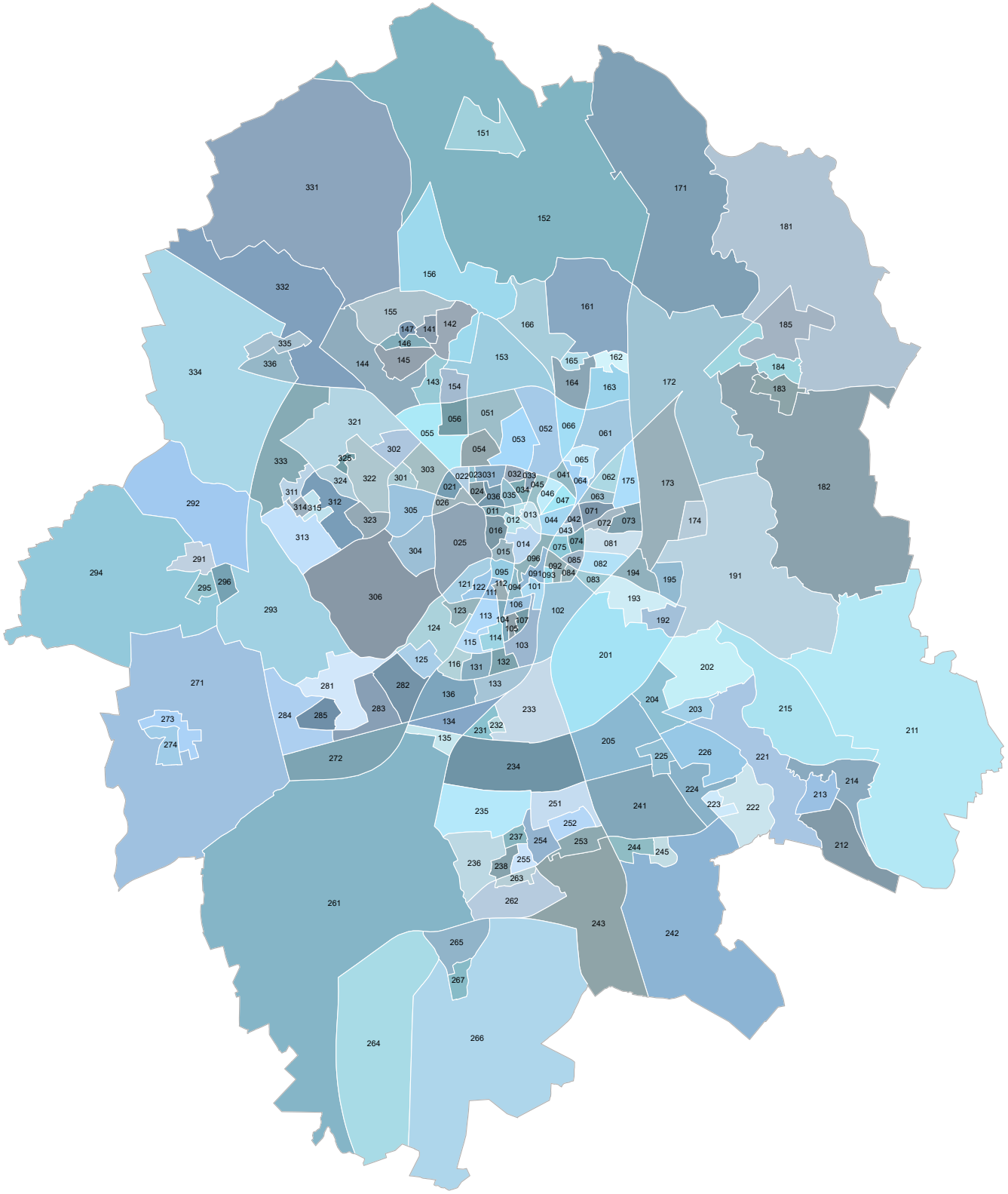

Kleinräumige Gebietsgliederung
189 Stimmbezirke
Stand: 30.04.2025

011 Jüdefelderstraße
012 Spiekerhof
013 Sonnenstraße
014 Prinzipalmarkt
015 Aegidii
016 Überwasser
021 Kapuzinerstraße
022 Gasselstiege
023 Marientalstraße
024 Schulstraße
025 Schloss
026 Wilhelmstraße
031 Finkenstraße
032 Tannenbergstraße
033 Siverdesstraße
034 Coerdestraße
035 Hoyastraße
036 Gertrudenstraße
041 Holsteiner Straße
042 Staufenstraße
043 Overbergstraße
044 Landeshaus
045 Zeppelinstraße
046 Klopingstraße
047 Gartenstraße
051 Salzmannstraße
052 Nevinghoff/Flandernstraße
053 Uppenkampstiege
054 Kinderhauser Straße
055 Koburger Weg
056 Dreizehnerstraße
061 Hoppengarten
062 Pötterhoek
063 Ostmarkstraße
064 Mecklenburger Straße
065 Kösliner Straße
066 Rumphorstweg
071 Kirchstraße
072 Dechaneistraße
073 Prozessionsweg
074 Oststraße
075 Zumsandestraße
081 Mauritz-Lindenweg
082 Mindener Straße
083 Lambertistraße
084 Hansaplatz
085 Sophienstraße
091 Bahnhofstraße
092 Bremer Platz
093 Bremer Straße
094 Josef
095 Antoniuskirche
096 Engelenschanze
101 Zumbroockstraße
102 Hafen
103 Alfred-Krupp-Weg
104 Scheibenstraße
105 Dahlweg
106 Kronprinzenstraße
107 Herdingstraße
111 Goebenstraße
112 Hornstraße
113 Turmstraße
114 Weißenburgstraße
115 Grüner Grund
116 Oberschlesier Straße
121 Scharnhorststraße
122 Pluggendorf
123 Goerdelerstraße
124 Bonhoefferstraße
125 Lange Ossenbeck
131 Elsässer Straße
132 Grevingstraße
133 Spichernstraße
134 Sternbusch
135 Kriegerweg
136 Clemenshospital
141 Feldstiegenkamp
142 Kindehaus Zentrum
143 Neuer Heidkamp
144 Helmholtzweg
145 Fernholzstraße
146 Brüningheide
147 Killingstraße
151 Sprakel
152 Sandruper Straße
153 Bröderichweg
154 Rektoratsweg
155 Heidkättersweg
156 Coermühle
161 Dachsleite
162 Königsberger Straße
163 An der Meerwiese
164 Görlitzer Straße
165 Breslauer Straße
166 Marderweg
171 Gelmer
172 Dyckburgstraße
173 Maikottenweg
174 An der Konradkirche
175 Saarstraße
181 Hornheide
182 Handorfer Straße
183 Heriburgstraße
184 Ziegelhof
185 Dorbaum
191 Haus-Kleve-Weg
192 Hegerskamp
193 Stephanweg
194 Damaschkeweg
195 Franz-Grillparzer-Weg
201 Lindberghweg
202 Delstrup
203 Kranichweg
204 Anton-Knubel-Weg
205 Heeremansweg
211 Kreuzbach
212 Zumbuschstraße
213 Am Berler Kamp
214 Wolbeck Zentrum
215 Hofkamp
221 Angelstraße
222 Theodor-Heuss-Straße
223 Bachstraße
224 Albersloher Weg
225 Angelsachsenweg
226 Heidestraße
231 Hogenbergstraße
232 Am Berg Fidel
233 Siemensstraße
234 Vennheideweg
235 Hünenburg
236 Böttcherstraße
237 Albertsheide
238 Wielandstraße
241 Ringstraße
242 Rubensstraße
243 Am Klosterwald
244 Hülsheide
245 Am Roggenkamp
251 Geistkamp
252 Hülsebrockstraße
253 Marktallee
254 Friedhofstraße
255 Theodor-Storm-Straße
261 Loevelingloh
262 Hansestraße
263 Langestraße
264 Auf der Woort
265 Pater-Kolbe-Straße
266 Zur Windmühle
267 Emmerweg
271 Oberort
272 Heroldstraße
273 Albachtener Str./Steinkuhle
274 In der Weede
281 Hesselmann
282 Ossenkampstiege
283 Dingbängerweg
284 Am Dill
285 Rote Erde
291 Annette-von-Droste-Hülshoff-Straße
292 Havixbecker Straße
293 Altenroxeler Straße
294 Stellmacherweg
295 Paul-Gerhardt-Straße
296 Schelmenstiege
301 Bentelerstraße
302 Wasserweg
303 Philippistraße
304 Sentruper Höhe
305 Von-Esmarch-Straße
306 Redigerstraße
311 Heekweg
312 Nünningweg
313 Ramertsweg
314 Dieckmannstraße
315 Heinrich-Ebel-Straße
321 Legdenweg
322 Gievenbecker Weg
323 Potstiege
324 Twenteweg
325 Gescherweg
331 Häger
332 Sebastianstraße
333 Doornbeckeweg
334 Feldstiege
335 Von-Schonebeck-Ring
336 Stefan-Zweig-Straße

http://statistik.stadt-muenster.de

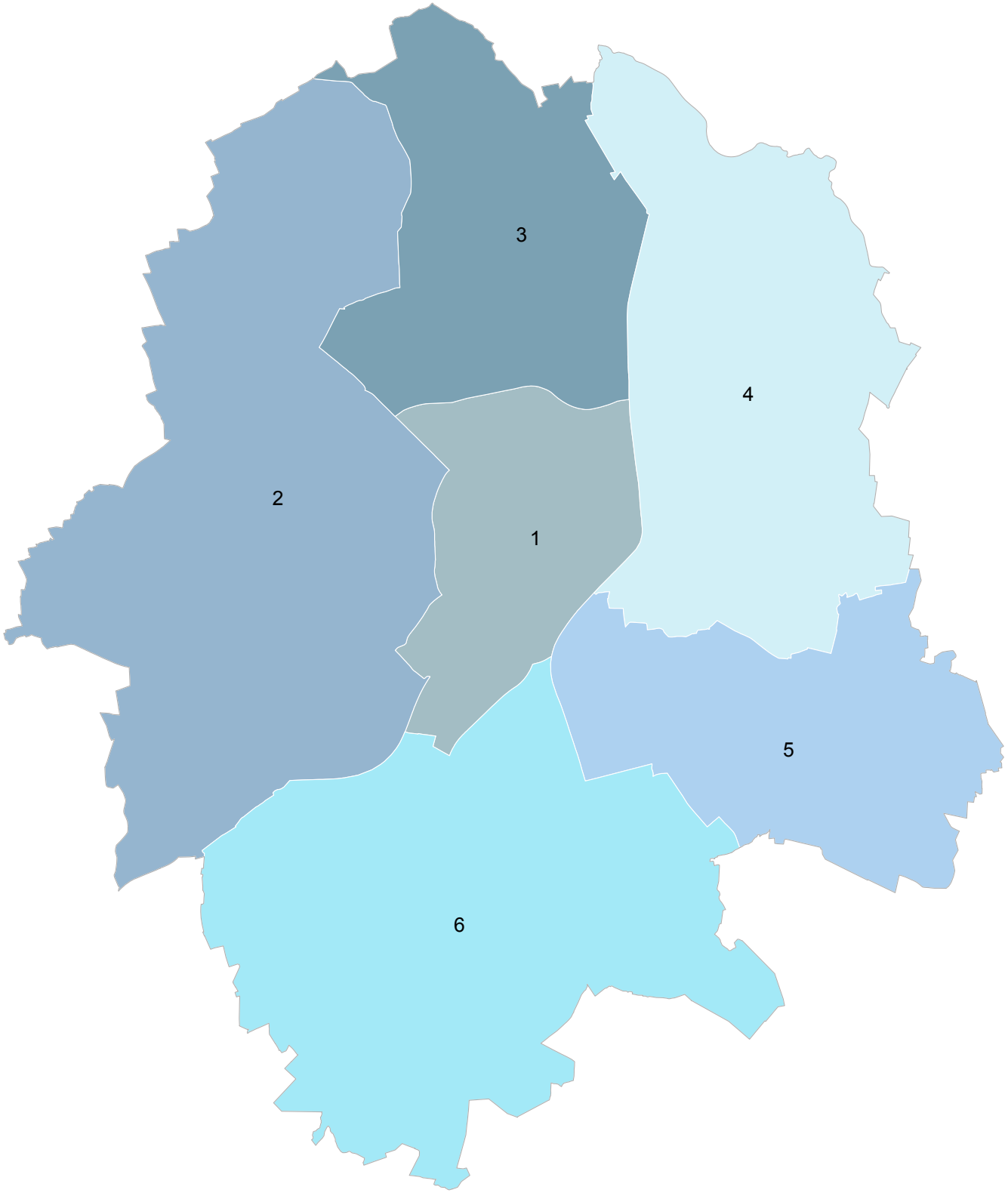

Kleinräumige Gebietsgliederung
6 Wahlbezirke
zur Wahl der Jugendforen
Stand: 31.12.2024

1 Münster-Mitte
2 Münster-West
3 Münster-Nord
4 Münster-Ost
5 Münster-Südost
6 Münster-Hiltrup

STADT MÜNSTER