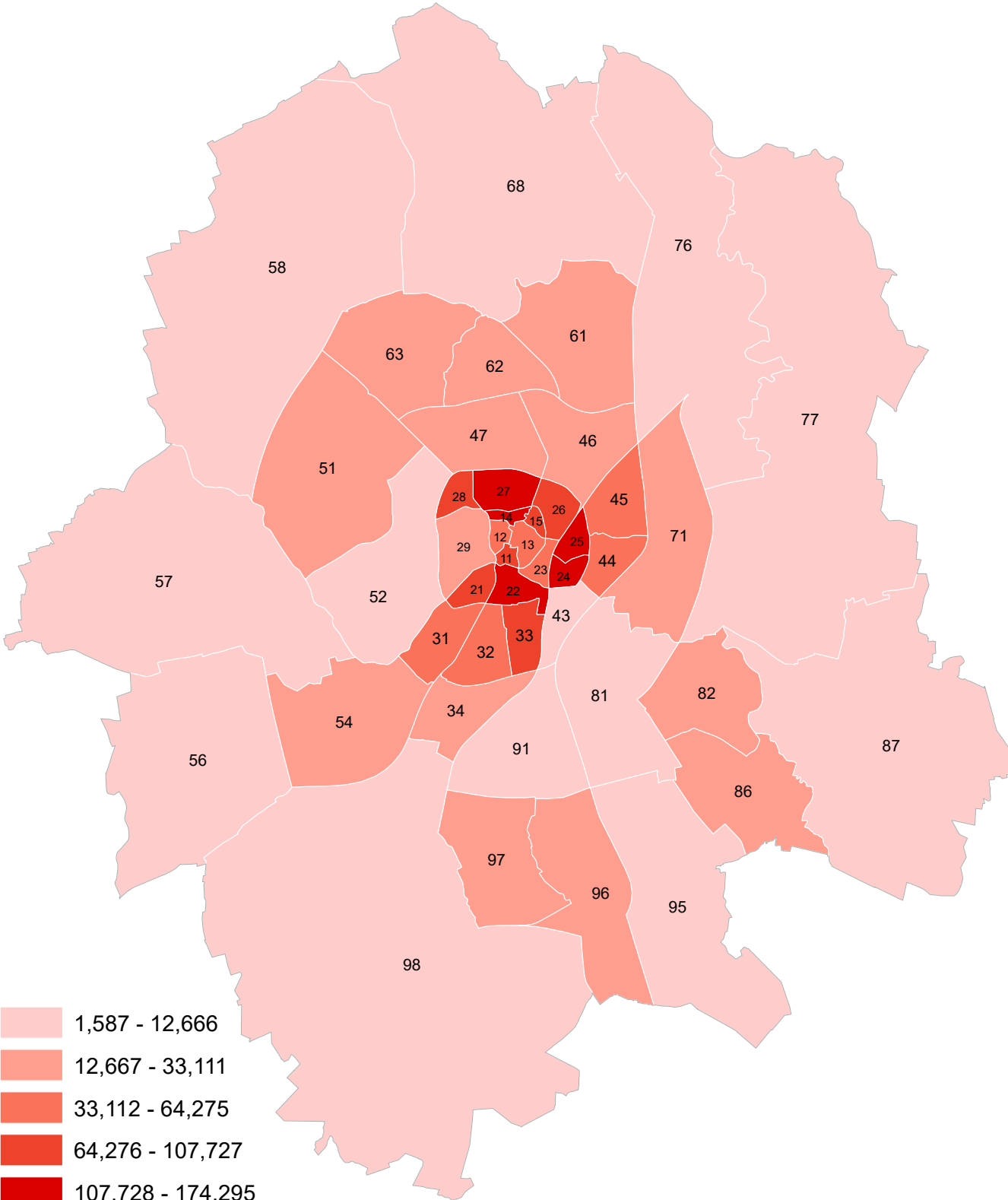



Stadtbezirk	Bevölkerungsdichte
1-4 Münster-Mitte	55,159
1 Teilbereich Altstadt	75,097
2 Teilbereich Innenstadtring	87,590
3 Teilbereich Mitte-Süd	50,978
4 Teilbereich Mitte-Nordost	35,279
5 Münster-West	7,687
6 Münster-Nord	8,622
7 Münster-Ost	4,381
8 Münster-Südost	9,194
9 Münster-Hiltrup	5,566
Stadt Münster	10,647

Kleinräumige Gebietsgliederung 45 Stadtteile (Statistische Bezirke) mit Wohnberechtigter Bevölkerung pro Hektar Stand: 31.12.2024

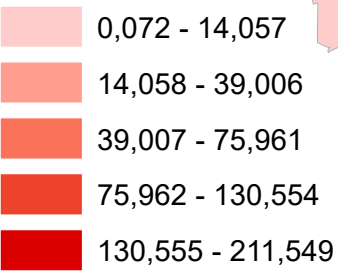
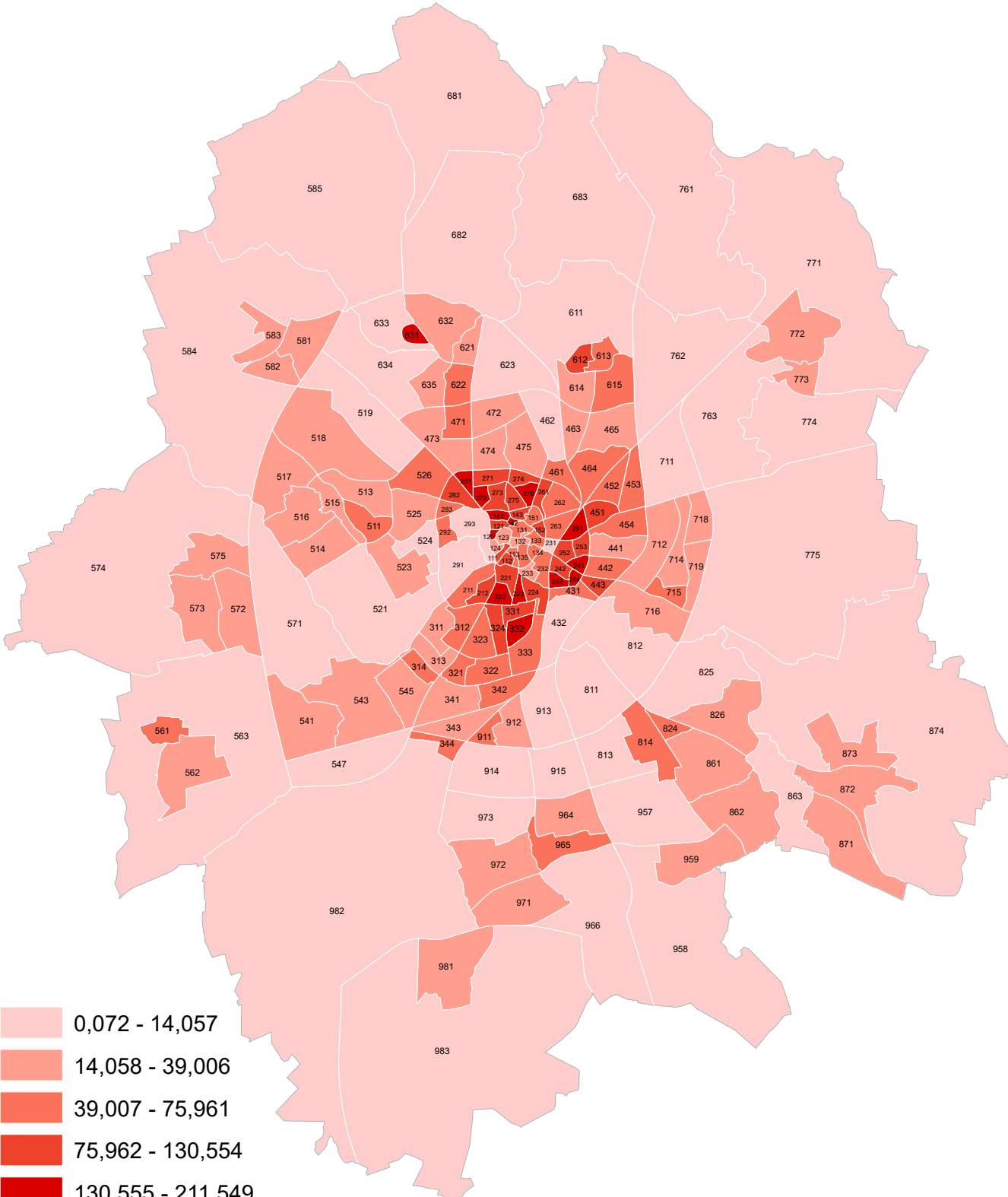


Stadtteil	Bevölkerungs- dichte	Stadtteil	Bevölkerungs- dichte
11 Aegidii	90,389	51 Gievenbeck	22,884
12 Überwasser	58,554	52 Sentrup	12,666
13 Dom	52,582	54 Mecklenbeck	17,282
14 Buddenturm	129,809	56 Albachten	5,029
15 Martini	80,631	57 Roxel	4,744
		58 Nienberge	2,513
21 Pluggendorf	86,072		
22 Josef	122,291	61 Coerde	18,886
23 Bahnhof	46,767	62 Kinderhaus-Ost	21,640
24 Hansaplatz	174,295	63 Kinderhaus-West	20,741
25 Mauritz-West	133,657	68 Sprakel	1,623
26 Schlachthof	78,488		
27 Kreuz	123,442	71 Mauritz-Ost	19,876
28 Neutor	107,727	76 Gelmer-Dyckburg	2,301
29 Schloss	16,568	77 Handorf	2,670
31 Aaseestadt	40,968	81 Gremmendorf-West	10,863
32 Geist	64,275	82 Gremmendorf-Ost	16,385
33 Schützenhof	85,460	86 Angelmodde	17,583
34 Düesberg	33,111	87 Wolbeck	5,258
43 Hafen	10,965	91 Berg Fidel	12,339
44 Herz-Jesu	52,158	95 Hiltrup-Ost	5,539
45 Mauritz-Mitte	64,130	96 Hiltrup-Mitte	17,569
46 Rumphorst	31,614	97 Hiltrup-West	20,302
47 Uppenberg	27,208	98 Amelsbüren	1,587
Stadt Münster	10,647		



Kleinräumige Gebietsgliederung 174 Stadtzellen

mit Wohnberechtigter Bevölkerung pro Hektar
Stand: 31.12.2024



Stadt- zelle	Bevölke- rungs- dichte	Stadt- zelle	Bevölke- rungs- dichte	Stadt- zelle	Bevölke- rungs- dichte	Stadt- zelle	Bevölke- rungs- dichte	Stadt- zelle	Bevölke- rungs- dichte
111	96,768	263	64,847	453	45,214	574	0,545	773	17,512
112	117,490	271	103,166	454	58,137	575	25,688	774	8,950
113	54,380	272	148,793	461	59,548	581	20,734	775	0,504
121	98,584	273	103,580	462	13,186	582	36,070	811	5,837
122	161,851	274	129,753	463	35,511	583	28,960	812	4,228
123	15,972	275	118,712	464	43,270	584	0,457	813	7,004
124	27,625	276	161,466	465	26,721	585	0,754	814	41,876
131	49,284	281	152,817	471	56,208	611	4,310	824	59,864
132	31,828	282	103,412	472	26,564	612	95,397	825	11,127
133	65,700	283	73,714	473	19,489	613	68,406	826	17,559
134	44,496	291	14,057	474	30,898	614	31,063	861	23,162
135	64,897	292	63,889	475	20,866	615	43,460	862	18,905
141	139,386	293	3,437	511	54,767	621	38,120	863	10,626
142	167,616	311	24,154	513	34,182	622	47,181	871	18,463
143	106,602	312	68,831	514	25,405	623	12,167	872	26,515
151	63,227	313	23,444	515	35,338	631	188,430	873	29,689
152	108,584	314	48,155	516	39,006	632	24,685	874	0,353
211	67,022	321	75,961	517	21,366	633	11,113	911	75,809
212	124,423	322	41,879	518	17,732	634	8,043	912	36,967
221	101,712	323	65,686	519	7,595	635	35,296	913	5,068
222	156,269	324	85,545	521	0,373	681	3,725	914	4,906
223	158,030	331	130,100	523	28,790	682	0,659	915	5,823
224	97,876	332	139,374	524	5,871	683	0,193	957	5,835
231	13,937	333	46,760	525	24,886	711	2,848	958	2,553
232	62,579	341	23,358	526	43,604	712	16,828	959	21,841
233	34,308	342	45,806	541	20,817	714	34,565	964	29,159
241	183,205	343	31,157	543	16,816	715	54,691	965	55,859
242	120,034	344	44,642	545	23,968	716	25,590	966	7,628
243	207,596	431	53,357	547	11,268	718	25,045	971	20,519
244	211,549	432	0,072	561	53,910	719	30,301	972	31,860
251	142,565	441	27,894	562	25,018	761	2,166	973	8,524
252	125,163	442	52,749	563	0,481	762	2,295	981	26,003
253	130,554	443	123,350	571	1,376	763	2,683	982	0,697
261	114,407	451	112,598	572	22,124	771	0,417	983	0,369
262	74,017	452	59,959	573	23,584	772	18,718		

Stadt Münster
10,647