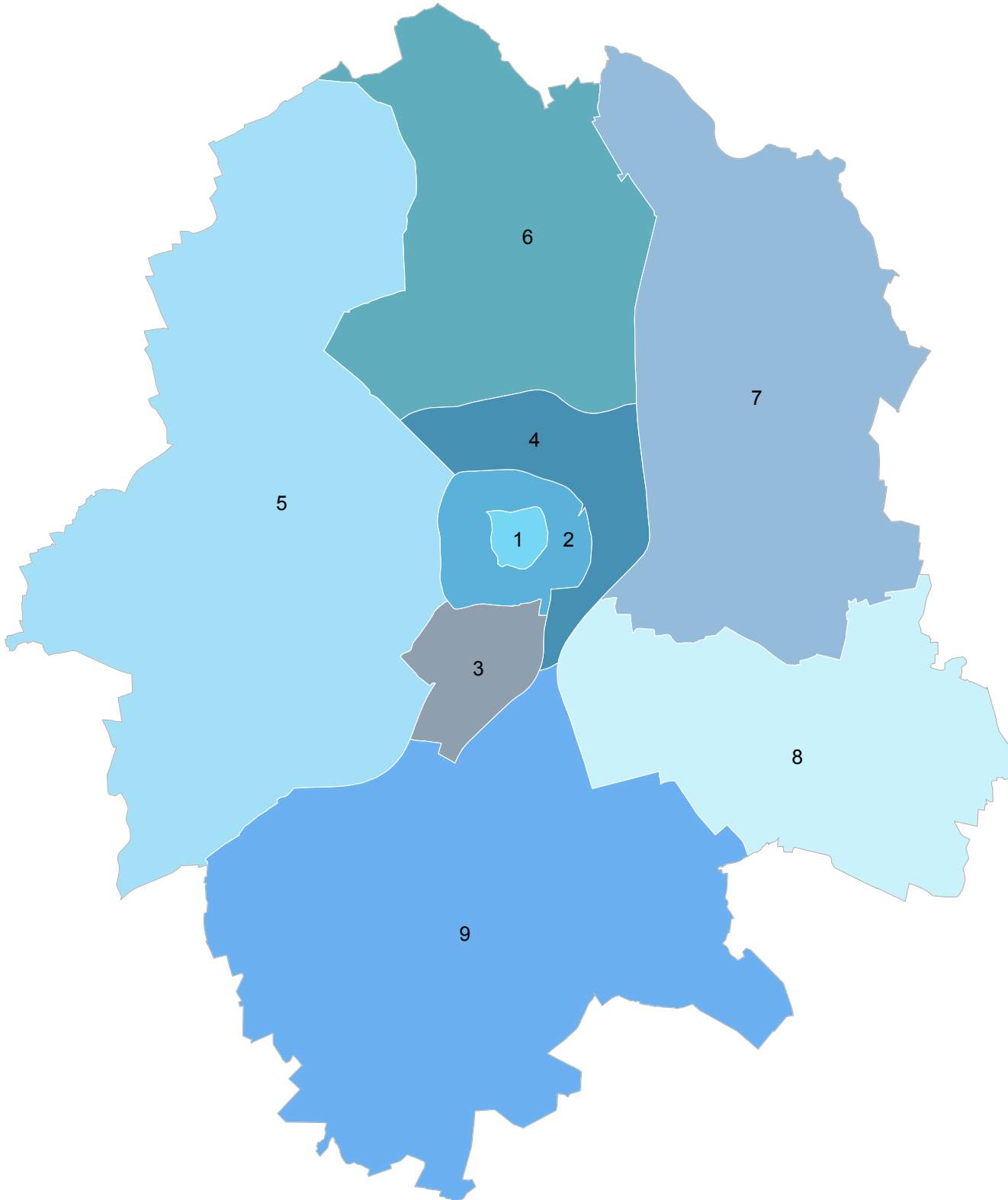


Kleinräumige Gebietsgliederung
 6 Stadtbezirke und 4 Teilbereiche
 mit Flächen in Hektar
 Stand: 31.12.2018

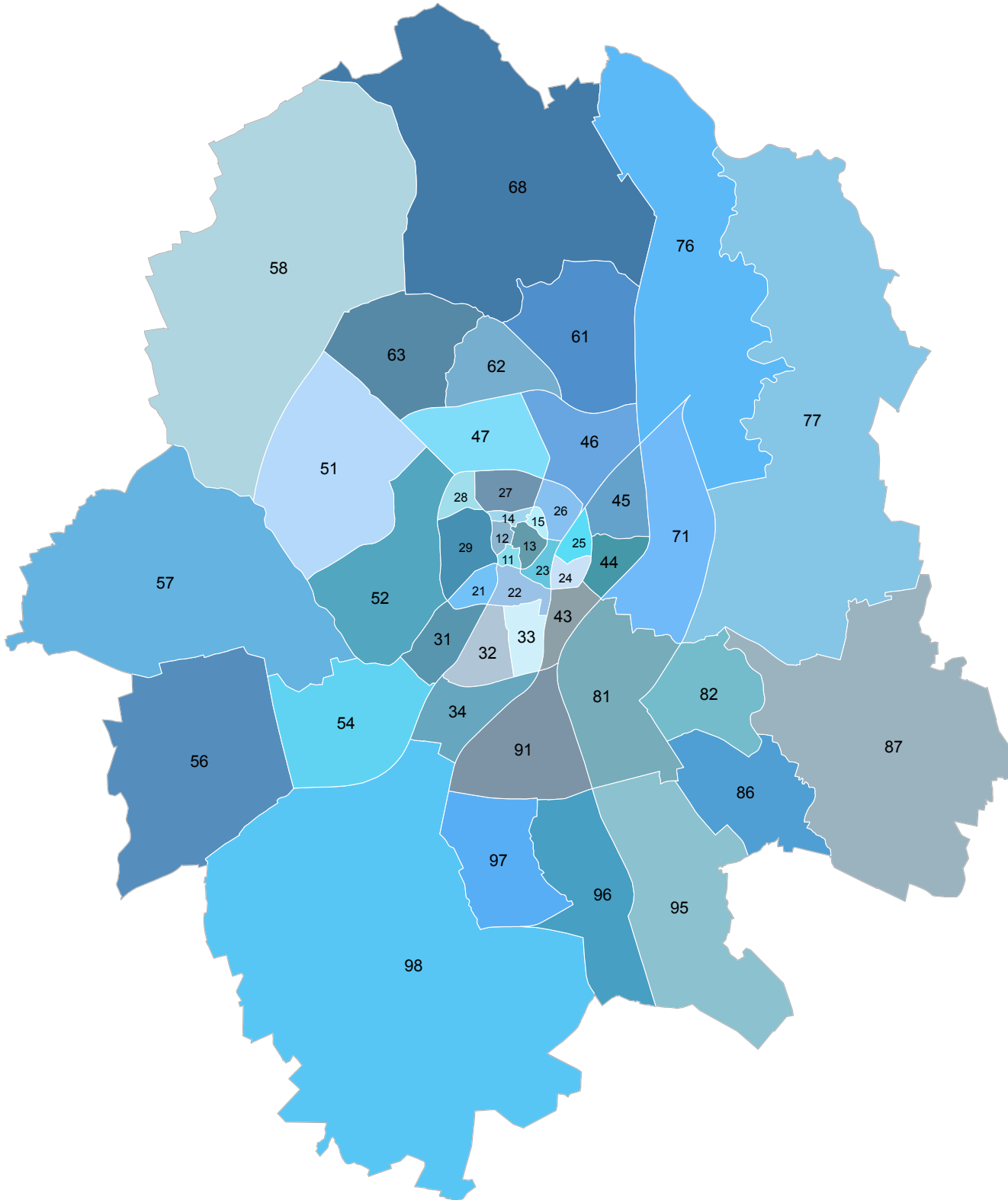


1-4	Münster-Mitte	2393,437
1	Teilbereich Altstadt	119,420
2	Teilbereich Innenstadtring	635,410
3	Teilbereich Mitte-Süd	610,739
4	Teilbereich Mitte-Nordost	1027,867
5	Münster-West	8300,275
6	Münster-Nord	3606,636
7	Münster-Ost	5419,491
8	Münster-Südost	3611,509
9	Münster-Hiltrup	6979,539

Stadt Münster 30310,888

Alle Flächen wurden auf die
 Gesamtfläche des Katasters abgeglichen.

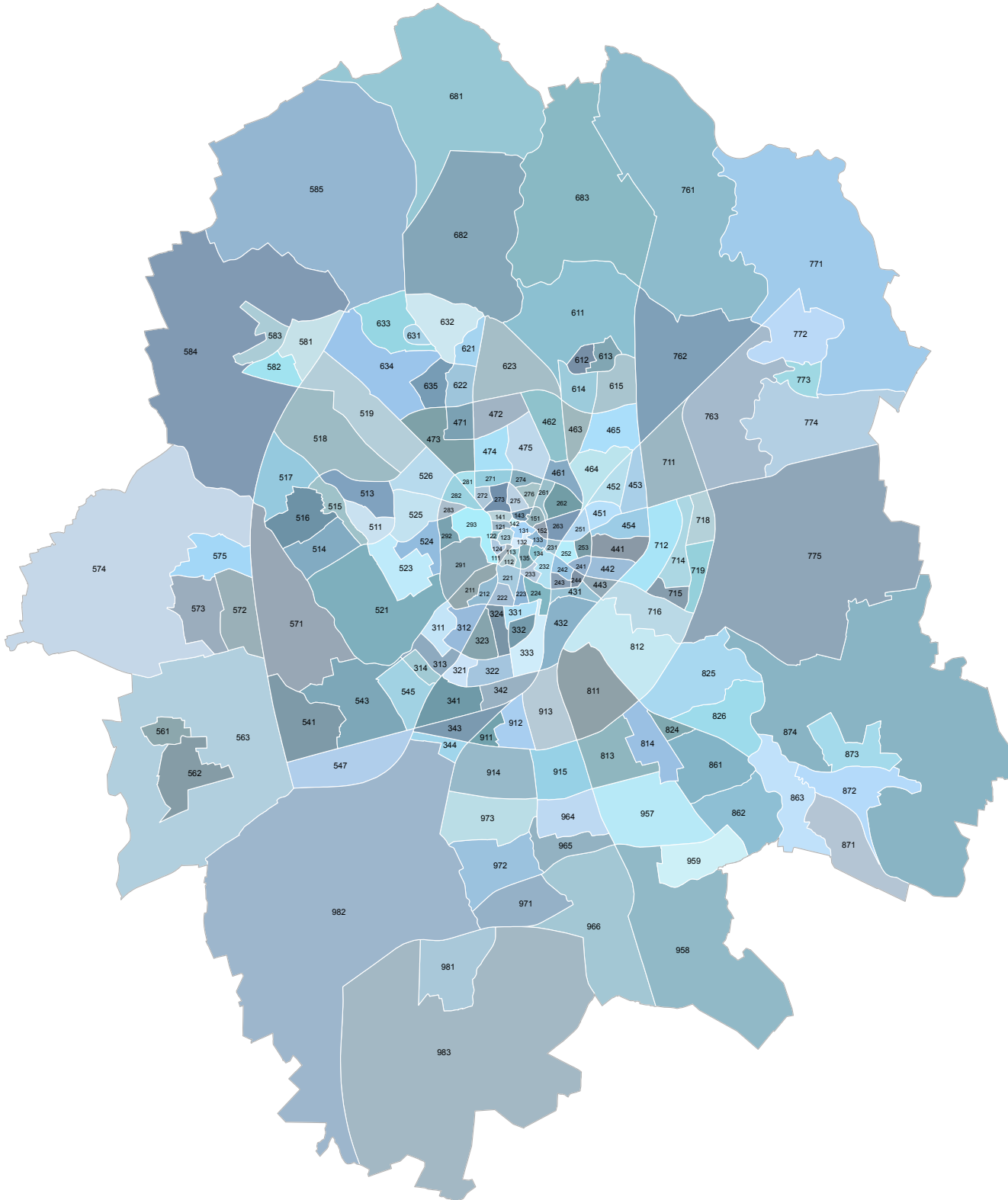
Kleinräumige Gebietsgliederung 45 Stadtteile (Statistische Bezirke) mit Flächen in Hektar Stand: 31.12.2018



Stadtteil	Fläche in Hektar	Stadtteil	Fläche in Hektar
11 Aegidii	16,473	51 Gievenbeck	946,867
12 Überwasser	24,029	52 Sentrup	662,714
13 Dom	43,418	54 Mecklenbeck	624,399
14 Buddenturm	18,843	56 Albachten	1296,466
15 Martini	16,656	57 Roxel	1992,632
		58 Nienberge	2777,197
21 Pluggendorf	54,757		
22 Josef	72,630	61 Coerde	586,734
23 Bahnhof	36,308	62 Kinderhaus-Ost	262,197
24 Hansaplatz	41,849	63 Kinderhaus-West	516,037
25 Mauritz-West	47,772	68 Sprakel	2241,668
26 Schlachthof	76,089		
27 Kreuz	101,465	71 Mauritz-Ost	576,992
28 Neutor	52,624	76 Gelmer-Dyckburg	1772,973
29 Schloss	151,916	77 Handorf	3069,527
31 Aaseestadt	147,751	81 Gremmendorf-West	639,880
32 Geist	143,836	82 Gremmendorf-Ost	399,387
33 Schützenhof	100,645	86 Angelmodde	501,669
34 Düesberg	218,508	87 Wolbeck	2070,573
43 Hafen	105,430	91 Berg Fidel	478,089
44 Herz-Jesu	102,765	95 Hilstrup-Ost	1099,629
45 Mauritz-Mitte	163,949	96 Hilstrup-Mitte	598,535
46 Rumphorst	315,714	97 Hilstrup-West	466,142
47 Uppenberg	340,009	98 Amelsbüren	4337,145
Stadt Münster	30310,888		

Alle Flächen wurden auf die Gesamtfläche des Katasters abgeglichen.

Kleinräumige Gebietsgliederung 174 Stadtzellen mit Flächen in Hektar Stand: 31.12.2018



Stadt- zelle	Fläche in Hektar	Stadt- zelle	Fläche in Hektar	Stadt- zelle	Fläche in Hektar	Stadt- zelle	Fläche in Hektar	Stadt- zelle	Fläche in Hektar
111	4,743	263	25,506	453	47,485	574	1245,965	773	44,885
112	6,213	271	22,760	454	48,644	575	101,411	774	354,736
113	5,517	272	11,963	461	31,924	581	89,467	775	1393,550
121	6,512	273	21,259	462	80,771	582	49,959	811	196,347
122	2,861	274	15,437	463	44,634	583	60,083	812	221,842
123	8,828	275	15,424	464	72,383	584	1218,663	813	126,647
124	5,828	276	14,622	465	86,002	585	1359,025	814	95,043
131	10,511	281	12,499	471	38,838	611	400,203	824	23,804
132	7,698	282	26,980	472	67,986	612	22,925	825	229,450
133	8,478	283	13,145	473	99,958	613	30,480	826	146,133
134	6,023	291	78,256	474	53,240	614	56,596	861	164,536
135	10,709	292	19,252	475	79,987	615	76,530	862	172,442
141	8,975	293	54,408	511	46,944	621	34,969	863	164,692
142	2,345	311	41,649	513	74,865	622	45,019	871	174,298
143	7,523	312	43,018	514	94,038	623	182,210	872	143,089
151	10,265	313	38,517	515	43,183	631	15,475	873	110,990
152	6,391	314	24,566	516	100,498	632	120,559	874	1642,197
211	36,585	321	24,750	517	120,752	633	105,729	911	22,570
212	18,172	322	44,295	518	254,461	634	221,803	912	57,132
221	19,949	323	44,713	519	212,125	635	52,471	913	119,963
222	17,643	324	30,078	521	367,052	681	822,494	914	167,136
223	11,080	331	20,415	523	96,353	682	643,581	915	111,287
224	23,959	332	23,685	524	47,695	683	775,594	957	256,544
231	6,601	333	56,545	525	75,224	711	172,033	958	716,487
232	20,758	341	83,740	526	76,390	712	107,917	959	126,599
233	8,948	342	48,160	541	160,592	714	59,541	964	103,331
241	11,244	343	58,831	543	210,339	715	28,433	965	77,289
242	13,096	344	27,777	545	83,068	716	113,207	966	417,915
243	10,573	431	21,553	547	170,400	718	48,074	971	137,676
244	6,935	432	83,877	561	41,162	719	47,787	972	164,456
251	19,058	441	50,549	562	129,748	761	1017,121	973	164,010
252	14,965	442	35,280	563	1125,556	762	391,343	981	176,368
253	13,749	443	16,936	571	399,569	763	364,510	982	2321,454
261	14,213	451	27,976	572	120,641	771	1112,393	983	1839,323
262	36,370	452	39,844	573	125,045	772	163,962		

Stadt Münster
30310,888

Alle Flächen wurden auf die Gesamtfläche des Katasters abgeglichen.