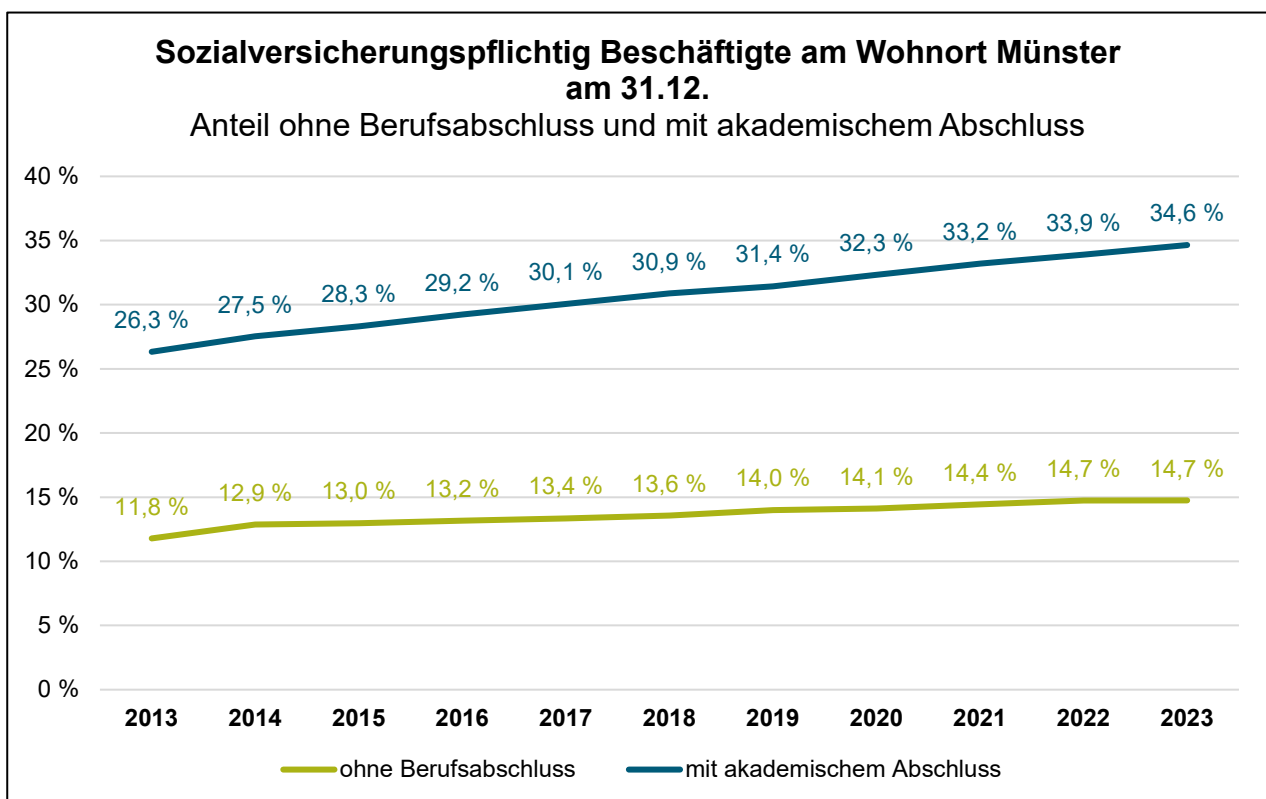


Guten Tag!

Am Jahresende 2023 sind 129.440 **sozialversicherungspflichtig Beschäftigte am Wohnort Münster** registriert. Die Statistikdienststelle hat in Zusammenarbeit mit der Bundesagentur für Arbeit interessante Daten von 2013 bis 2023 für Münster, die sechs Stadtbezirke und die 45 Stadtteile aufbereitet.

In Münster hat sich die Anzahl der sozialversicherungspflichtig Beschäftigten am Wohnort von 104.544 am Jahresende 2013 auf 129.440 zehn Jahre später entwickelt; das entspricht einer Steigerung von 23,8 Prozent. In allen 45 Stadtteilen hat sich die Zahl der sozialversicherungspflichtig Beschäftigten erhöht, aber unterschiedlich stark. In Hilstrup-Ost erhöhte sich die Zahl um 4,9 Prozent; im Stadtteil Bahnhof um 61,3 Prozent.



Interessant ist die Betrachtung nach Berufsabschlüssen. Am Jahresende 2013 haben 26,3 Prozent der sozialversicherungspflichtig Beschäftigten am Wohnort Münster einen akademischen Abschluss. Dieser variiert in den Stadtteilen von 9,3 Prozent in Berg Fidel bis zu 46,2 Prozent im Kreuzviertel. Zehn Jahre später haben in fünf von 45 Stadtteilen mehr als die Hälfte der sozialversicherungspflichtig Beschäftigten einen akademischen Abschluss. Der Akademikeranteil liegt am Jahresende 2023 bei 55,0 Prozent im Kreuzviertel gefolgt von 53,7 Prozent in Aegidii, 52,3 Prozent in Buddenturm, 51,5 in Schloss und 50,0 Prozent in Pluggendorf. Der gesamtstädtische Anteil liegt Ende 2023 bei 34,6 Prozent. [Karte im Anhang](#)

Die Zahl der sozialversicherungspflichtig Beschäftigten ohne Berufsabschluss hat sich in den letzten 10 Jahren auch erhöht. Sie stieg von 12.322 am Jahresende 2013 auf 19.091 am 31.12.2023; das entspricht einer Steigerung von 54,9 Prozent.

In Münster liegt der Anteil der sozialversicherungspflichtig Beschäftigten ohne Berufsabschluss am Jahresende 2013 bei 11,8 Prozent und liegt zehn Jahre später bei 14,7 Prozent. In den Stadtteilen variiert 2023 dieser Anteil von 10,1 Prozent in Mauritz-Mitte bis zu 26,8 Prozent in Coerde. [Karte im Anhang](#)

Zu den sozialversicherungspflichtig Beschäftigten zählen insbesondere Auszubildende, Altersteilzeitbeschäftigte (siehe Altersteilzeit), Praktikanten, Werkstudenten, Personen, die aus einem sozialversicherungspflichtigen Beschäftigungsverhältnis zur Ableistung von gesetzlichen Dienstpflichten (z. B. Wehrübung) einberufen werden, behinderte Menschen in anerkannten Werkstätten oder gleichartigen Einrichtungen (seit der Revision im August 2014), Personen in Einrichtungen der Jugendhilfe, Berufsbildungswerken oder ähnlichen Einrichtungen für behinderte Menschen (seit der Revision im August 2014) sowie Personen, die ein freiwilliges soziales, ein freiwilliges ökologisches Jahr oder einen Bundesfreiwilligendienst ableisten (seit der Revision im August 2014).

Nicht zu den sozialversicherungspflichtig Beschäftigten gezählt werden im Rahmen der Beschäftigungsstatistik die geringfügig Beschäftigten, da für diese nur pauschale Sozialversicherungsabgaben zu leisten sind. Nicht einbezogen sind zudem Beamte, Selbständige und mithelfende Familienangehörige, Berufs- und Zeitsoldaten, sowie Wehr- und Zivildienstleistende (siehe o. g. Ausnahme).

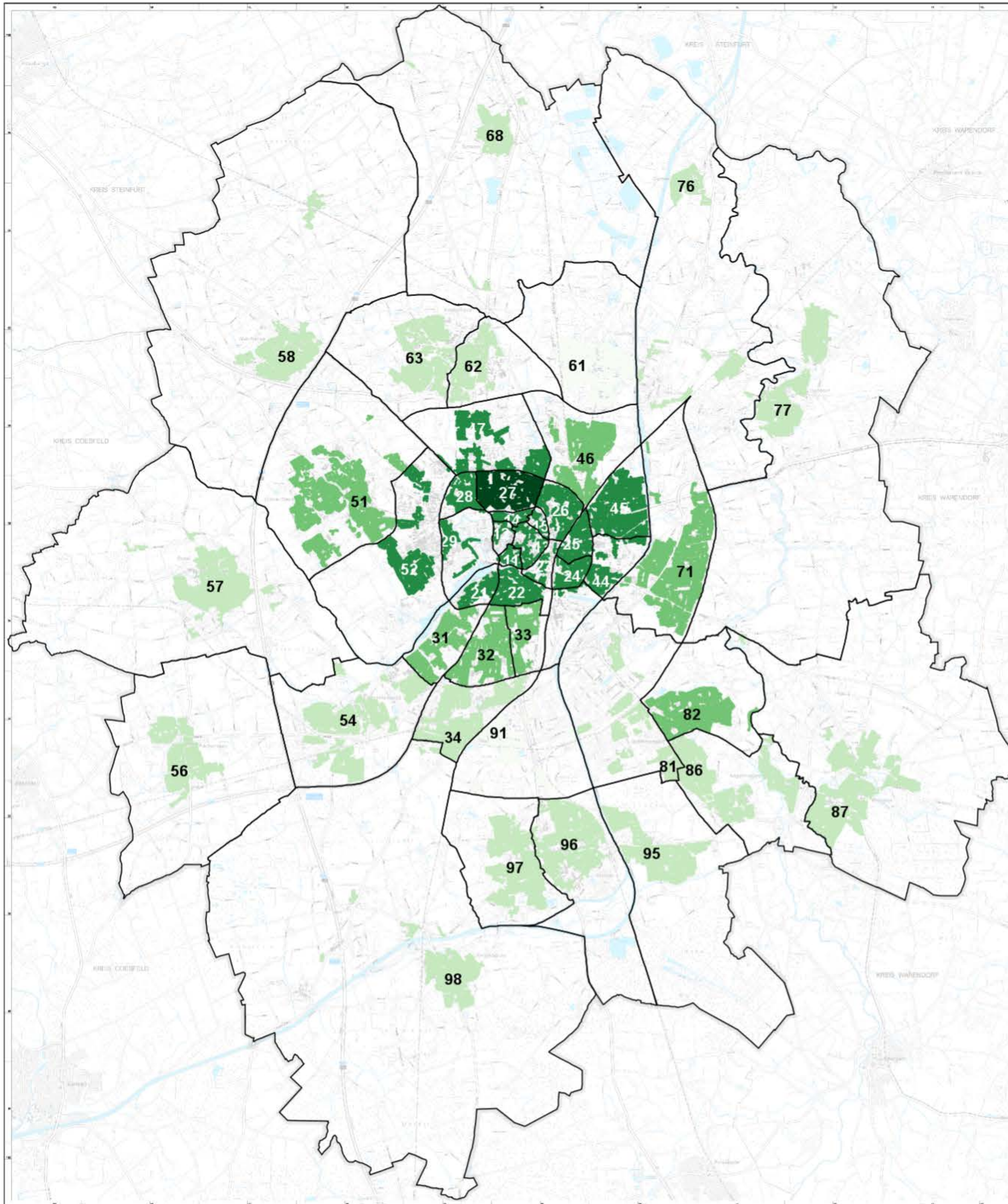
Die Daten der sozialversicherungspflichtig Beschäftigten am Wohnort sind in der Reihe **SMS – Statistik für Münsters Stadtteile** auf der Internetseite [Zahlen, Daten, Fakten für Münster](#) veröffentlicht.

Vielen Dank für Ihr Interesse an statistischen Neuigkeiten der Stadt Münster.

Mit freundlichen Grüßen  
Ihre Statistikdienststelle

Stadt Münster  
Stadtplanungsamt  
48127 Münster  
Telefon: 02 51 / 4 92 – 12 34  
Telefax: 02 51 / 4 92 – 77 32  
[statistik@stadt-muenster.de](mailto:statistik@stadt-muenster.de)  
<http://statistik.stadt-muenster.de>  
[Newsletter abbestellen](#)

# Sozialversicherungspflichtig Beschäftigte am Wohnort am 31.12.2023



## Anteil der Beschäftigten mit akademischem Abschluss in Prozent

- bis unter 14,6
- 14,6 bis unter 26,5
- 26,5 bis unter 38,4
- 38,4 bis unter 50,2
- 50,2 und mehr

Stadtteilnummer und -name		
11 Aegidii	32 Geist	62 Kinderhaus-Ost
12 Überwasser	33 Schützenhof	63 Kinderhaus-West
13 Dom	34 Düesberg	68 Sprakel
14 Buddenturm	43 Hafen	71 Mauritz-Ost
15 Martini	44 Herz-Jesu	76 Gelmer-Dyckburg
21 Pluggendorf	45 Mauritz-Mitte	77 Handorf
22 Josef	46 Rumphorst	81 Gremmendorf-West
23 Bahnhof	47 Uppenberg	82 Gremmendorf-Ost
24 Hansaplatz	51 Gievenbeck	86 Angelmodde
25 Mauritz-West	52 Sentrup	87 Wolbeck
26 Schlachthof	54 Mecklenbeck	91 Berg Fidel
27 Kreuz	56 Albachten	95 Hilstrup-Ost
28 Neutor	57 Roxel	96 Hilstrup-Mitte
29 Schloss	58 Nienberge	97 Hilstrup-West
31 Aaseestadt	61 Coerde	98 Amelsbüren

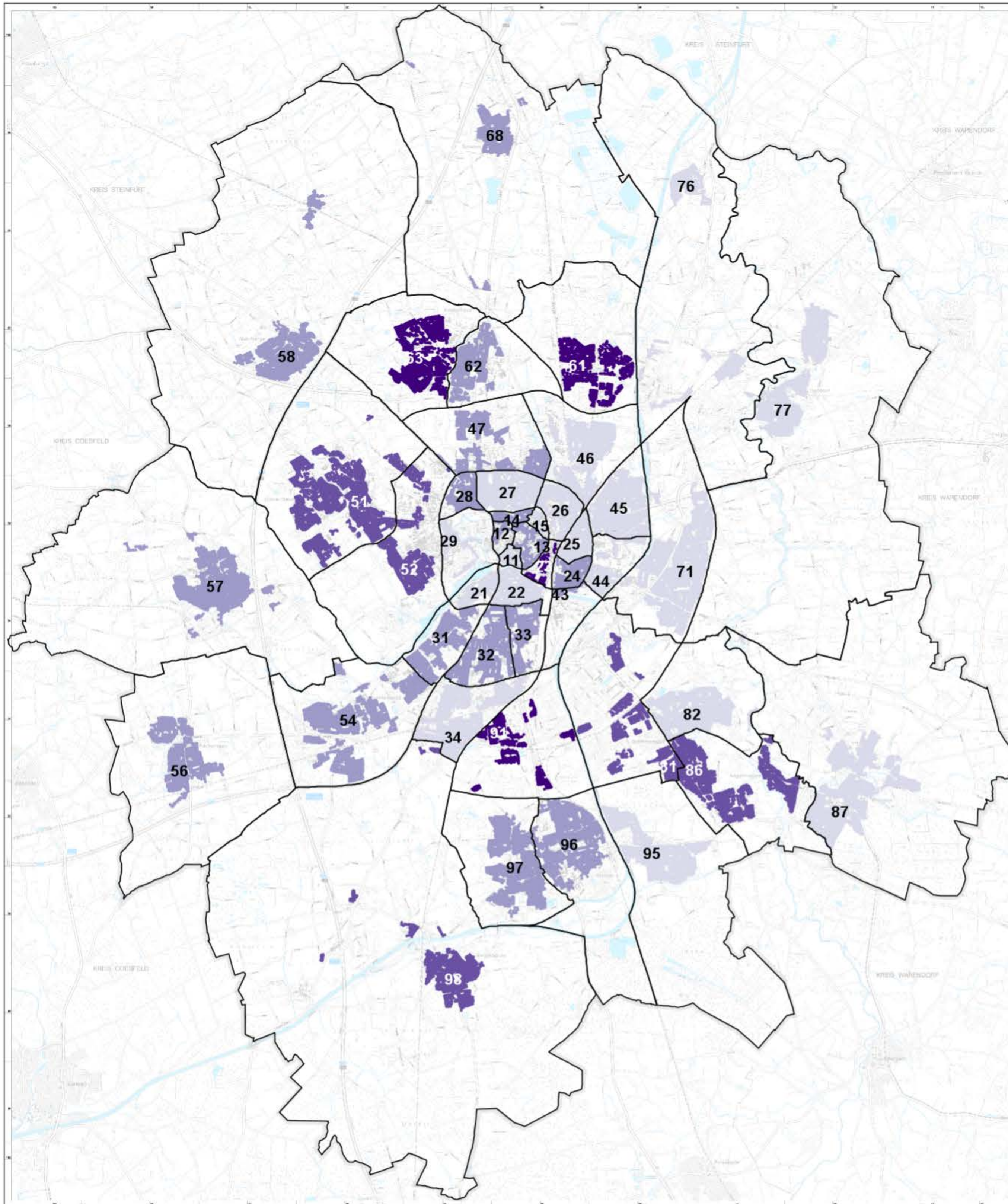
**Hinweis:**

Der Indikator wird auf Grundlage der Werte des **gesamten Stadtteils** berechnet. Farblich dargestellt werden aus Datenschutzgründen in den Karten die generalisierten Bereiche um bewohnte Adressen, in denen mindestens 10 bewohnte Adressen liegen. Da jeder Indikator für den **gesamten Stadtteil** berechnet wurde, haben alle dargestellten Flächen eines Stadtteils diesen Indikatorwert. Die Klasseneinteilung erfolgte über die Standardabweichung.

Datenquelle: Statistik der Bundesagentur für Arbeit

Erstellt mit dem Statistischen Informationssystem der Statistikdienststelle der Stadt Münster

# Sozialversicherungspflichtig Beschäftigte am Wohnort am 31.12.2023



## Anteil der Beschäftigten ohne Berufsabschluss in Prozent

bis unter 9,2

9,2 bis unter 12,2

12,2 bis unter 15,2

15,2 bis unter 18,2

18,2 und mehr

Stadtteilnummer und -name		
11 Aegidii	32 Geist	62 Kinderhaus-Ost
12 Überwasser	33 Schützenhof	63 Kinderhaus-West
13 Dom	34 Düesberg	68 Sprakel
14 Buddenturm	43 Hafen	71 Mauritz-Ost
15 Martini	44 Herz-Jesu	76 Gelmer-Dyckburg
21 Pluggendorf	45 Mauritz-Mitte	77 Handorf
22 Josef	46 Rumphorst	81 Gremmendorf-West
23 Bahnhof	47 Uppenberg	82 Gremmendorf-Ost
24 Hansaplatz	51 Gievenbeck	86 Angelmodde
25 Mauritz-West	52 Sentrup	87 Wolbeck
26 Schlachthof	54 Mecklenbeck	91 Berg Fidel
27 Kreuz	56 Albachten	95 Hiltrup-Ost
28 Neutor	57 Roxel	96 Hiltrup-Mitte
29 Schloss	58 Nienberge	97 Hiltrup-West
31 Aaseestadt	61 Coerde	98 Amelsbüren

Hinweis:

Der Indikator wird auf Grundlage der Werte des **gesamten Stadtteils** berechnet. Farblich dargestellt werden aus Datenschutzgründen in den Karten die generalisierten Bereiche um bewohnte Adressen, in denen mindestens 10 bewohnte Adressen liegen. Da jeder Indikator für den **gesamten Stadtteil** berechnet wurde, haben alle dargestellten Flächen eines Stadtteils diesen Indikatorwert. Die Klasseneinteilung erfolgte über die Standardabweichung.

Datenquelle: Statistik der Bundesagentur für Arbeit

Erstellt mit dem Statistischen Informationssystem der Statistikdienststelle der Stadt Münster