STADT MÜNSTER

Stadtplanungsamt

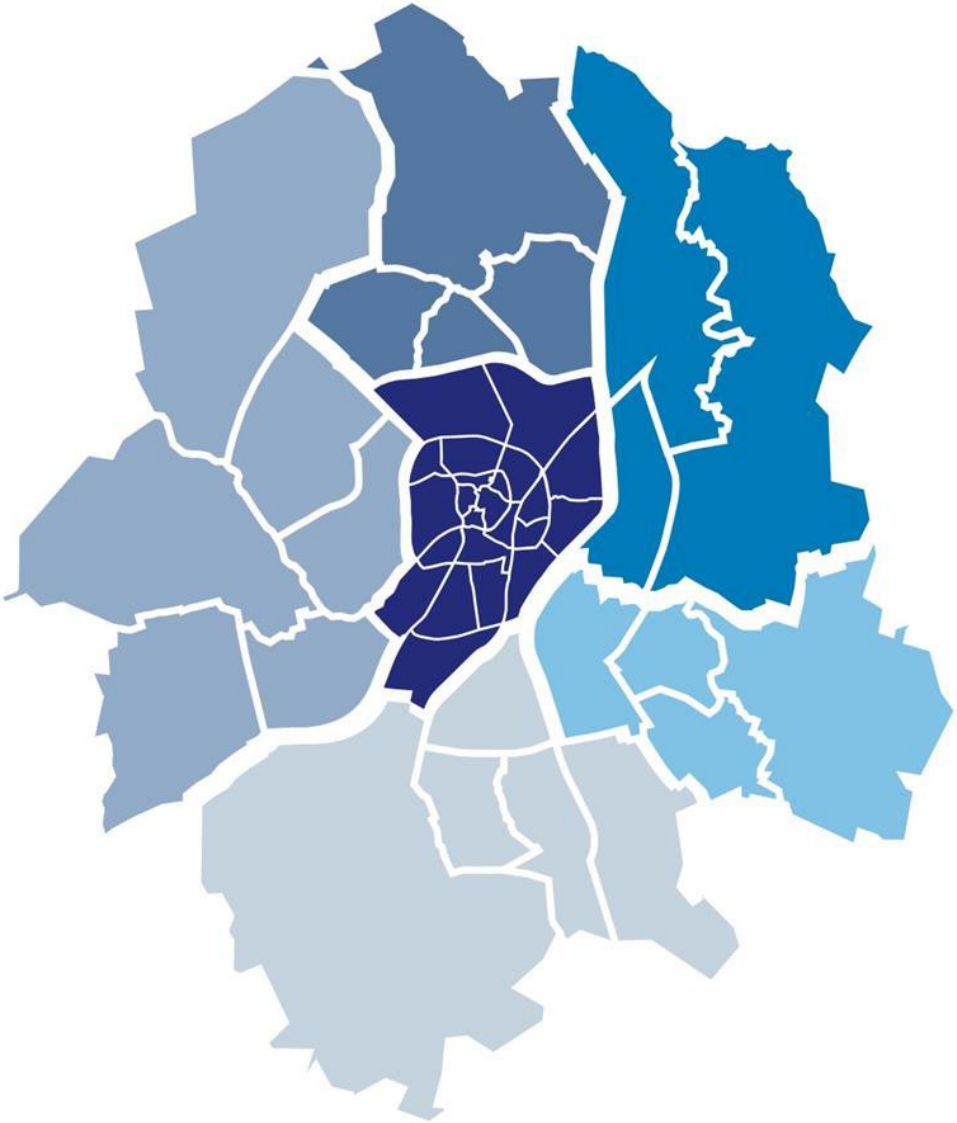

Bevölkerungsentwicklung nach Geschlecht

in Münster und den Stadtteilen

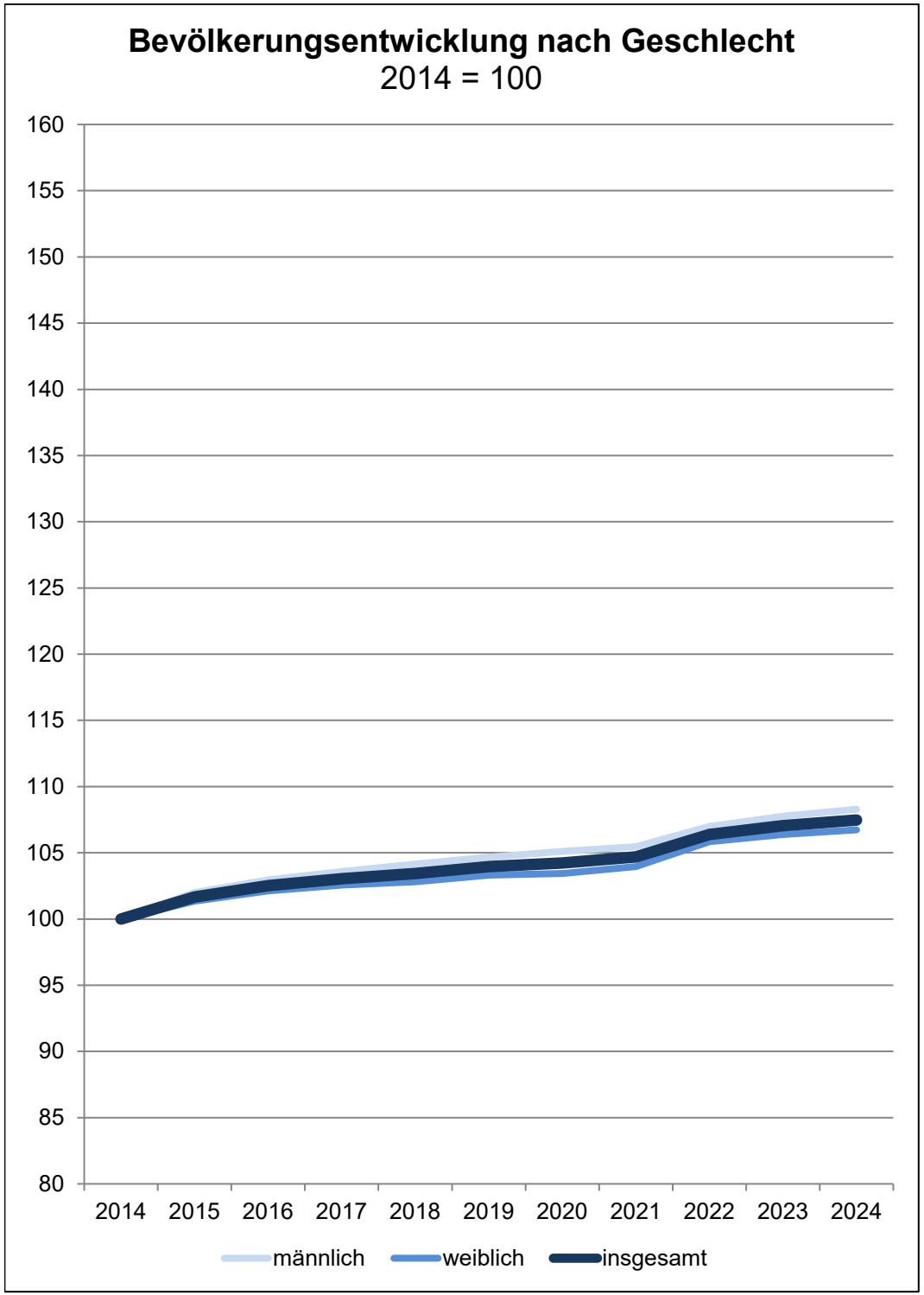

Münster

Am 31.12.	Wohnberechtigte Bevölkerung		
	Gesamt	davon	
		männlich	weiblich
	Anzahl		
2014	**300 267**	143 279	156 988
2015	**305 235**	146 140	159 095
2016	**307 842**	147 511	160 331
2017	**309 429**	148 424	161 005
2018	**310 610**	149 211	161 399
2019	**312 169**	149 965	162 204
2020	**312 969**	150 586	162 383
2021	**314 332**	151 115	163 217
2022	**319 441**	153 295	166 146
2023	**321 421**	154 409	167 012
2024	**322 715**	155 153	167 562
	Anteil in %		
2024	**100,0**	48,1	51,9

Quelle: Stadt Münster
Stadtplanungsamt
Statistikdienststelle

Definitionen

Wohnberechtigte Bevölkerung
Die Wohnberechtigte Bevölkerung wird durch die Auszählung aller gemeldeten Wohnsitze (Haupt- und Nebenwohnsitze) des Melderegisters der Stadt Münster abgebildet.

zurück zur Internetseite

Nutzungsbedingungen

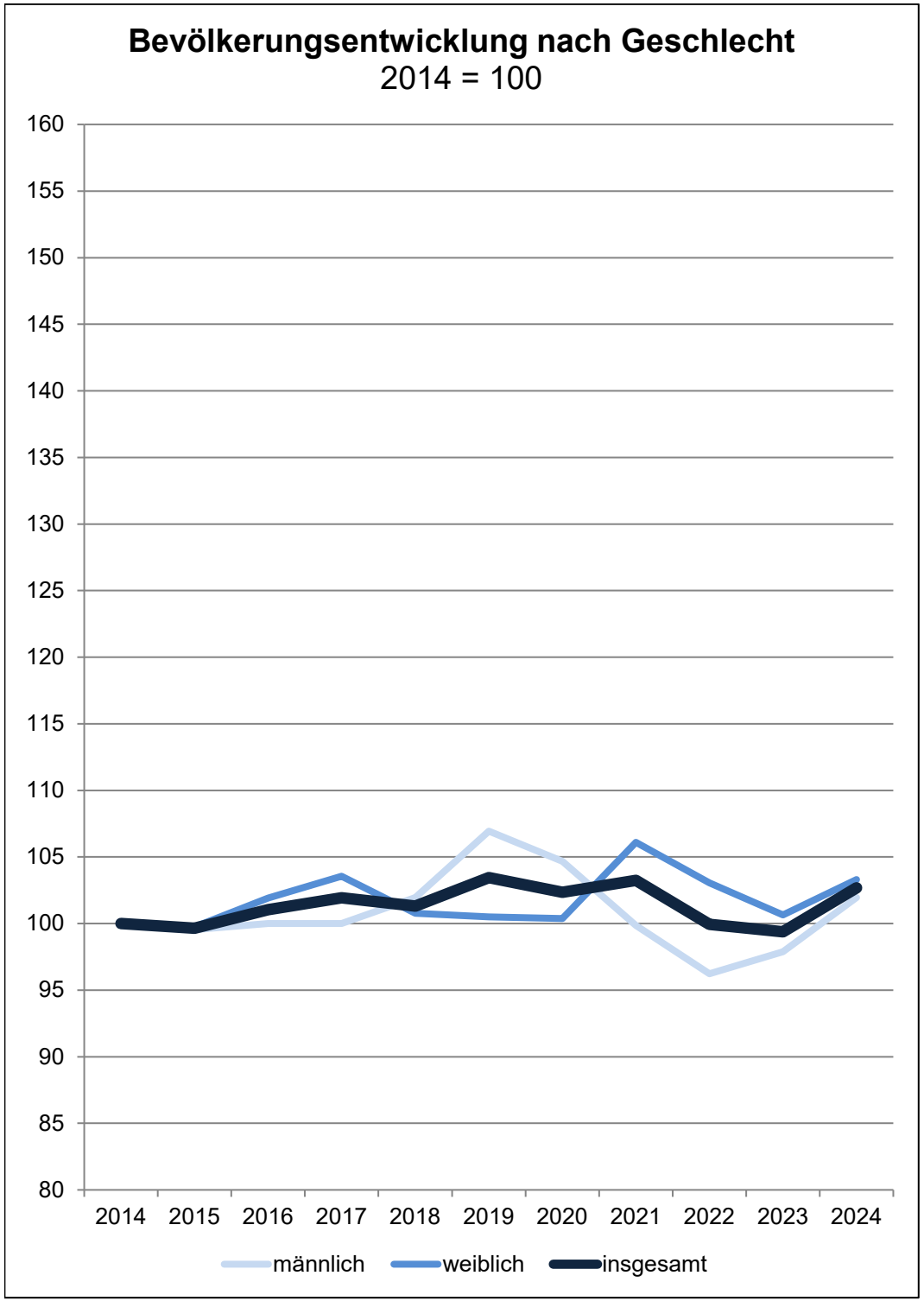

11 Aegidii

Am 31.12.	Wohnberechtigte Bevölkerung im Stadtteil		
	Gesamt	davon	
		männlich	weiblich
	Anzahl		
2014	**1 450**	663	787
2015	**1 445**	660	785
2016	**1 465**	663	802
2017	**1 478**	663	815
2018	**1 469**	676	793
2019	**1 500**	709	791
2020	**1 484**	694	790
2021	**1 497**	662	835
2022	**1 449**	638	811
2023	**1 441**	649	792
2024	**1 489**	676	813
	Anteil in %		
2024	**100,0**	45,4	54,6

Quelle: Stadt Münster
Stadtplanungsamt
Statistikdienststelle

Definitionen

Wohnberechtigte Bevölkerung
Die Wohnberechtigte Bevölkerung wird durch die Auszählung aller gemeldeten Wohnsitze (Haupt- und Nebenwohnsitze) des Melderegisters der Stadt Münster abgebildet.

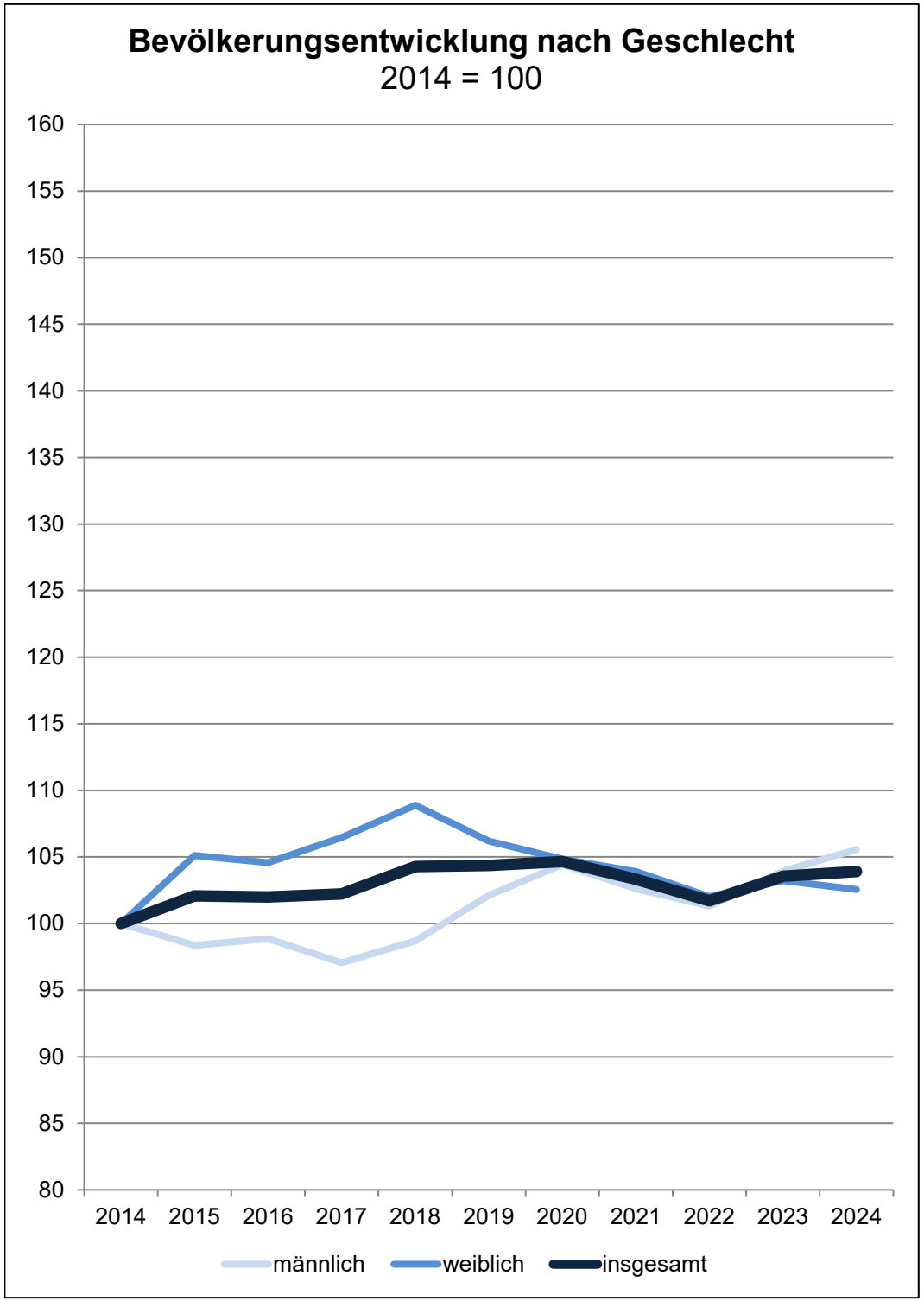

12 Überwasser

Am 31.12.	Wohnberechtigte Bevölkerung im Stadtteil		
	Gesamt	davon	
		männlich	weiblich
	Anzahl		
2014	**1 354**	611	743
2015	**1 382**	601	781
2016	**1 381**	604	777
2017	**1 384**	593	791
2018	**1 412**	603	809
2019	**1 413**	624	789
2020	**1 417**	638	779
2021	**1 399**	627	772
2022	**1 377**	619	758
2023	**1 402**	635	767
2024	**1 407**	645	762
	Anteil in %		
2024	**100,0**	45,8	54,2

Quelle: Stadt Münster
Stadtplanungsamt
Statistikdienststelle

Definitionen

Wohnberechtigte Bevölkerung
Die Wohnberechtigte Bevölkerung wird durch die Auszählung aller gemeldeten Wohnsitze (Haupt- und Nebenwohnsitze) des Melderegisters der Stadt Münster abgebildet.

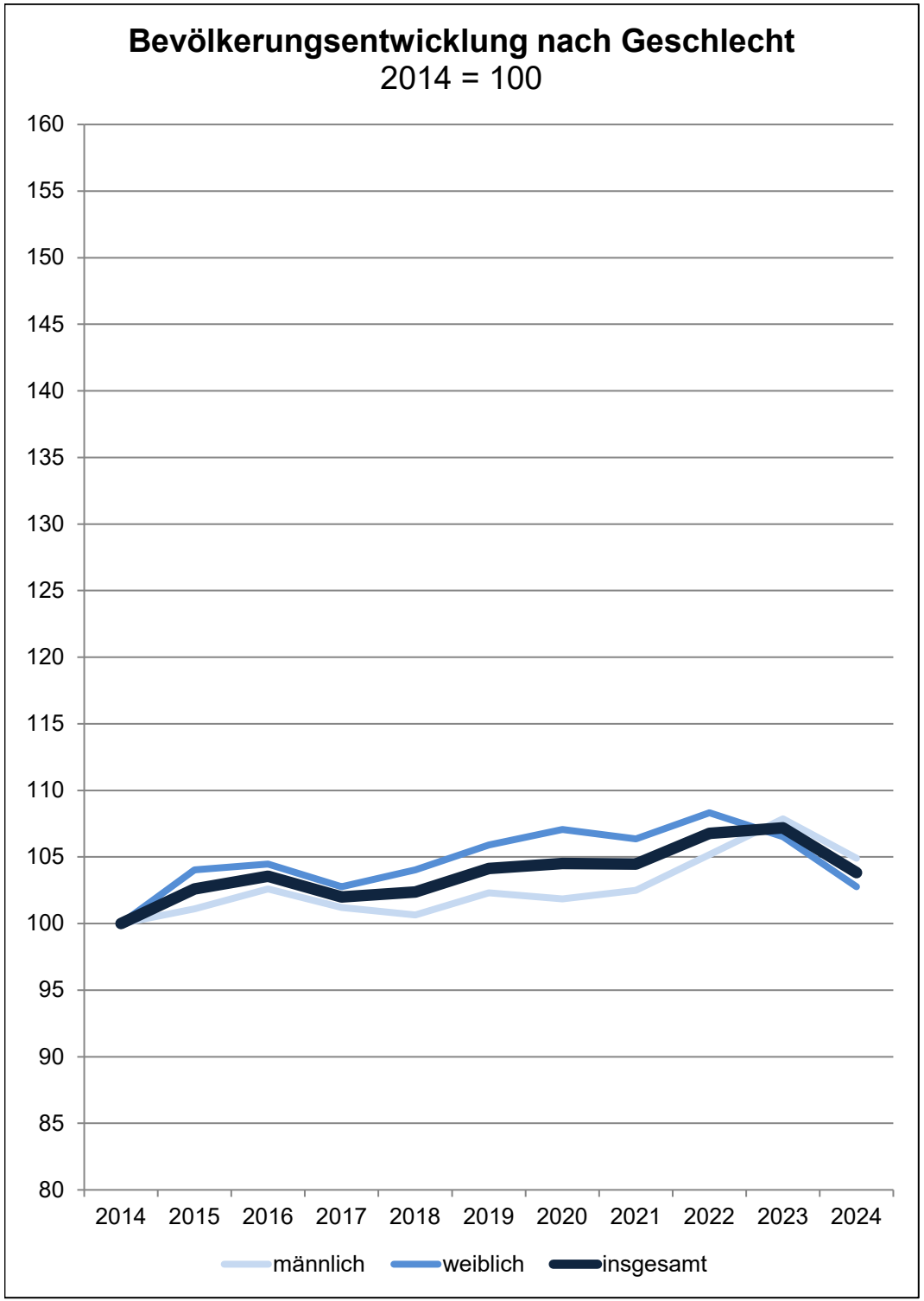

13 Dom

Am 31.12.	Wohnberechtigte Bevölkerung im Stadtteil		
	Gesamt	davon	
		männlich	weiblich
	Anzahl		
2014	**2 199**	1 081	1 118
2015	**2 256**	1 093	1 163
2016	**2 277**	1 109	1 168
2017	**2 243**	1 094	1 149
2018	**2 251**	1 088	1 163
2019	**2 290**	1 106	1 184
2020	**2 298**	1 101	1 197
2021	**2 297**	1 108	1 189
2022	**2 348**	1 137	1 211
2023	**2 357**	1 166	1 191
2024	**2 283**	1 134	1 149
	Anteil in %		
2024	**100,0**	49,7	50,3

Quelle: Stadt Münster
Stadtplanungsamt
Statistikdienststelle

Definitionen

Wohnberechtigte Bevölkerung
Die Wohnberechtigte Bevölkerung wird durch die Auszählung aller gemeldeten Wohnsitze (Haupt- und Nebenwohnsitze) des Melderegisters der Stadt Münster abgebildet.

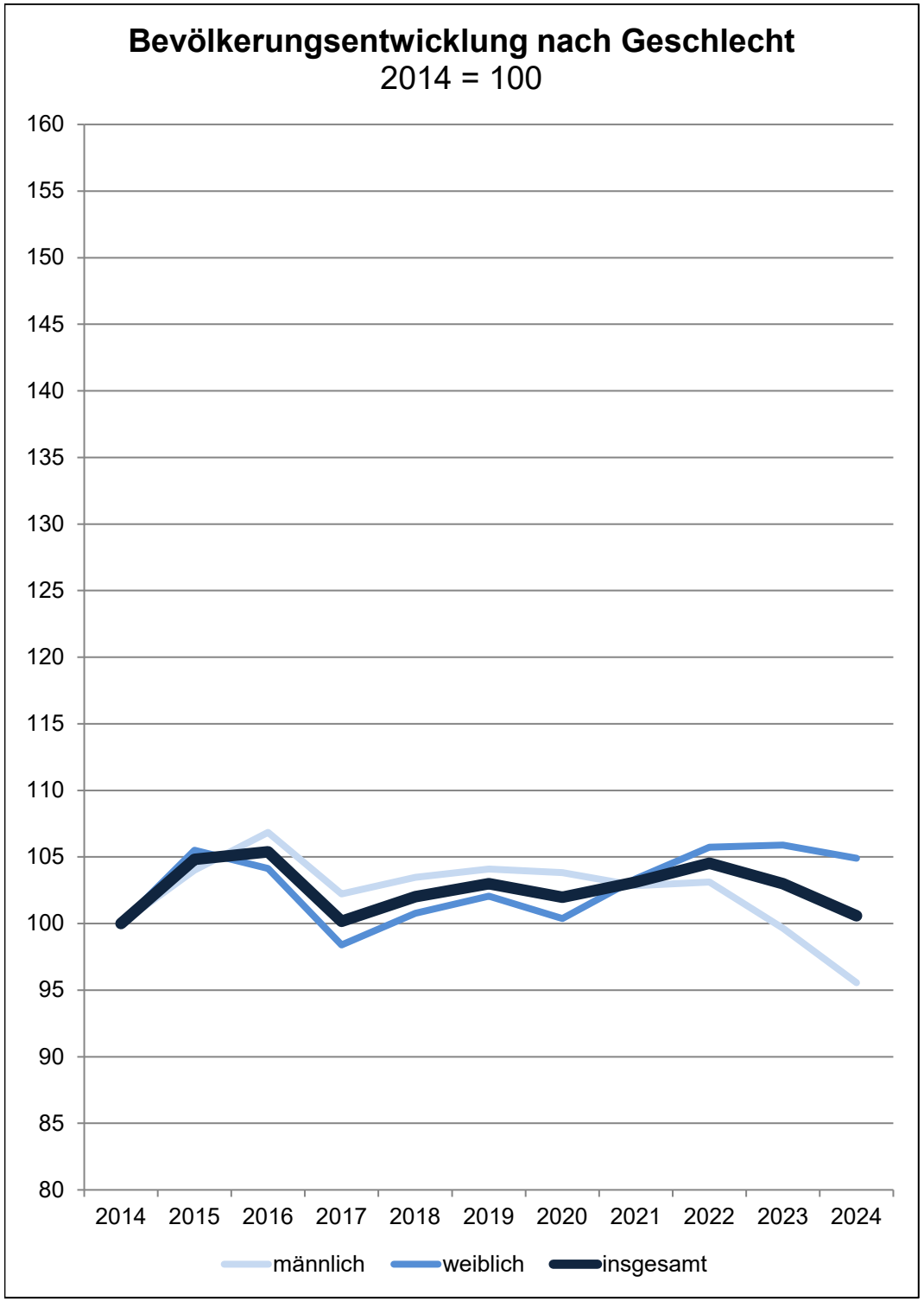

14 Buddenturm

Am 31.12.	Wohnberechtigte Bevölkerung im Stadtteil		
	Gesamt	davon	
		männlich	weiblich
	Anzahl		
2014	**2 432**	1 125	1 307
2015	**2 549**	1 170	1 379
2016	**2 563**	1 202	1 361
2017	**2 436**	1 150	1 286
2018	**2 481**	1 164	1 317
2019	**2 505**	1 171	1 334
2020	**2 480**	1 168	1 312
2021	**2 508**	1 157	1 351
2022	**2 542**	1 160	1 382
2023	**2 505**	1 121	1 384
2024	**2 446**	1 075	1 371
	Anteil in %		
2024	**100,0**	43,9	56,1

Quelle: Stadt Münster
Stadtplanungsamt
Statistikdienststelle

Definitionen

Wohnberechtigte Bevölkerung
Die Wohnberechtigte Bevölkerung wird durch die Auszählung aller gemeldeten Wohnsitze (Haupt- und Nebenwohnsitze) des Melderegisters der Stadt Münster abgebildet.

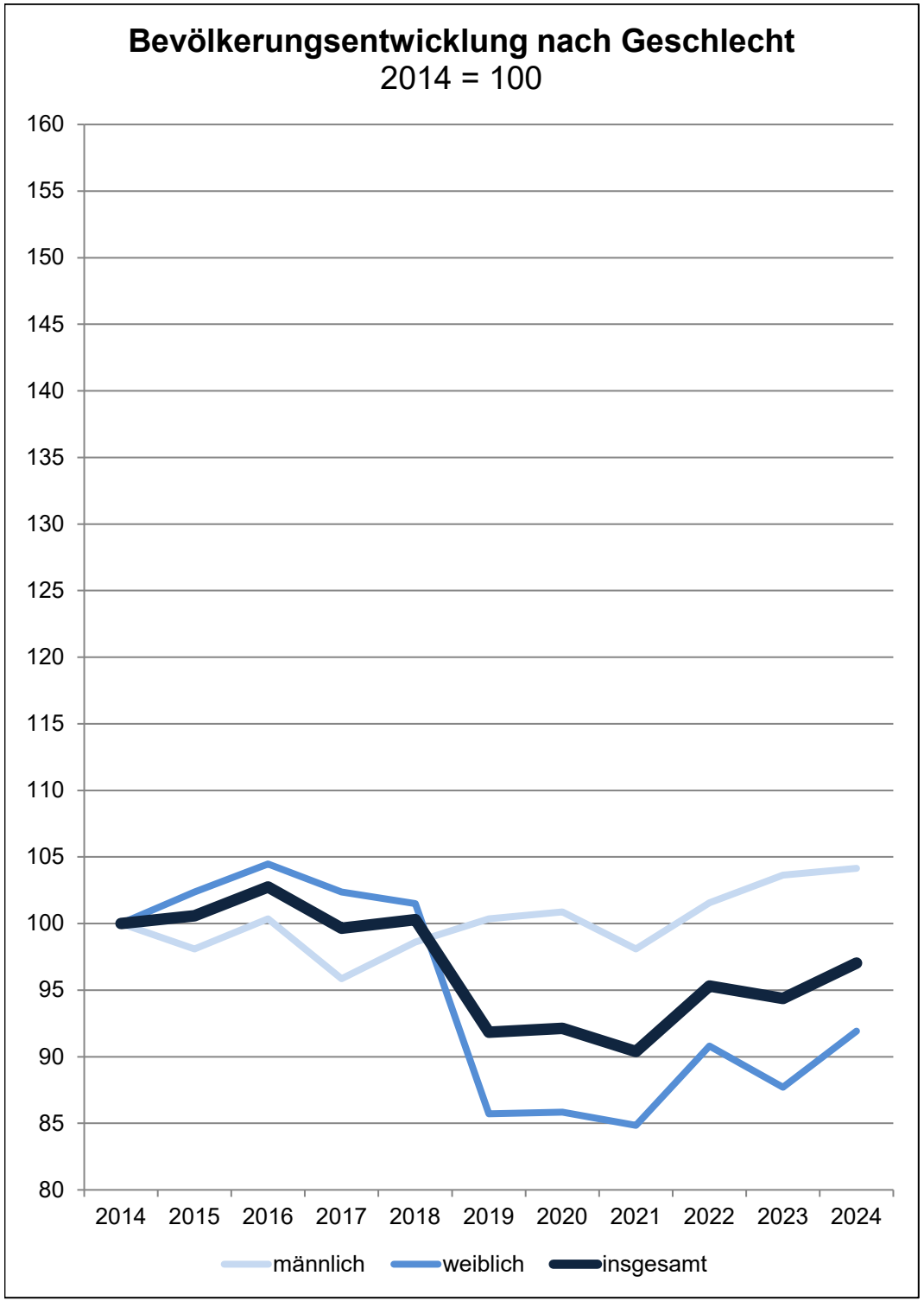

15 Martini

Am 31.12.	Wohnberechtigte Bevölkerung im Stadtteil		
	Gesamt	davon	
		männlich	weiblich
	Anzahl		
2014	**1 384**	579	805
2015	**1 392**	568	824
2016	**1 422**	581	841
2017	**1 379**	555	824
2018	**1 388**	571	817
2019	**1 271**	581	690
2020	**1 275**	584	691
2021	**1 251**	568	683
2022	**1 319**	588	731
2023	**1 306**	600	706
2024	**1 343**	603	740
	Anteil in %		
2024	**100,0**	44,9	55,1

Quelle: Stadt Münster
Stadtplanungsamt
Statistikdienststelle

Definitionen

Wohnberechtigte Bevölkerung
Die Wohnberechtigte Bevölkerung wird durch die Auszählung aller gemeldeten Wohnsitze (Haupt- und Nebenwohnsitze) des Melderegisters der Stadt Münster abgebildet.

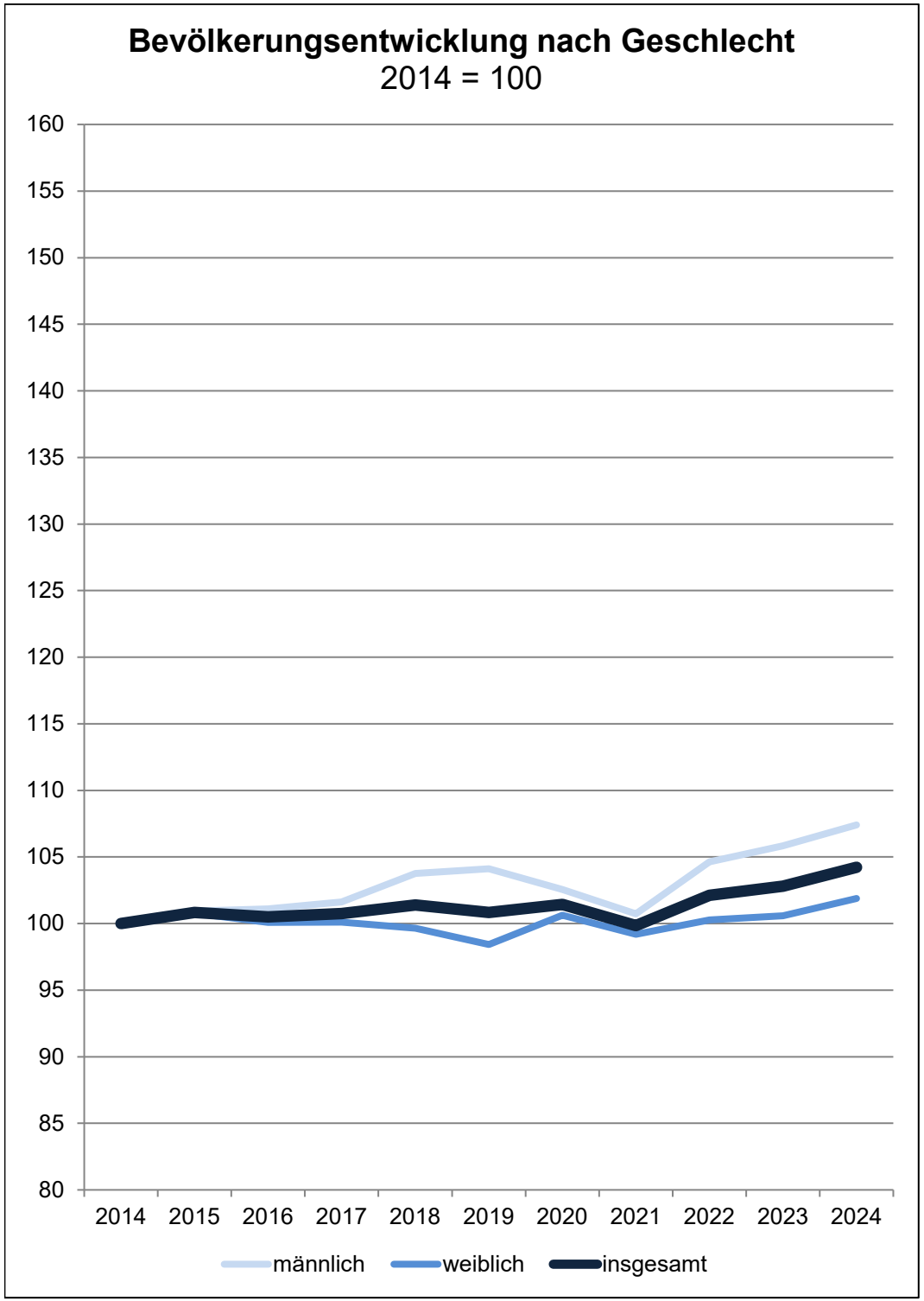

21 Pluggendorf

Am 31.12.	Wohnberechtigte Bevölkerung im Stadtteil		
	Gesamt	davon	
		männlich	weiblich
	Anzahl		
2014	**4 522**	1 918	2 604
2015	**4 560**	1 936	2 624
2016	**4 545**	1 939	2 606
2017	**4 556**	1 949	2 607
2018	**4 585**	1 990	2 595
2019	**4 560**	1 997	2 563
2020	**4 587**	1 967	2 620
2021	**4 515**	1 932	2 583
2022	**4 618**	2 007	2 611
2023	**4 649**	2 030	2 619
2024	**4 713**	2 060	2 653
	Anteil in %		
2024	**100,0**	43,7	56,3

Quelle: Stadt Münster
Stadtplanungsamt
Statistikdienststelle

Definitionen

Wohnberechtigte Bevölkerung
Die Wohnberechtigte Bevölkerung wird durch die Auszählung aller gemeldeten Wohnsitze (Haupt- und Nebenwohnsitze) des Melderegisters der Stadt Münster abgebildet.

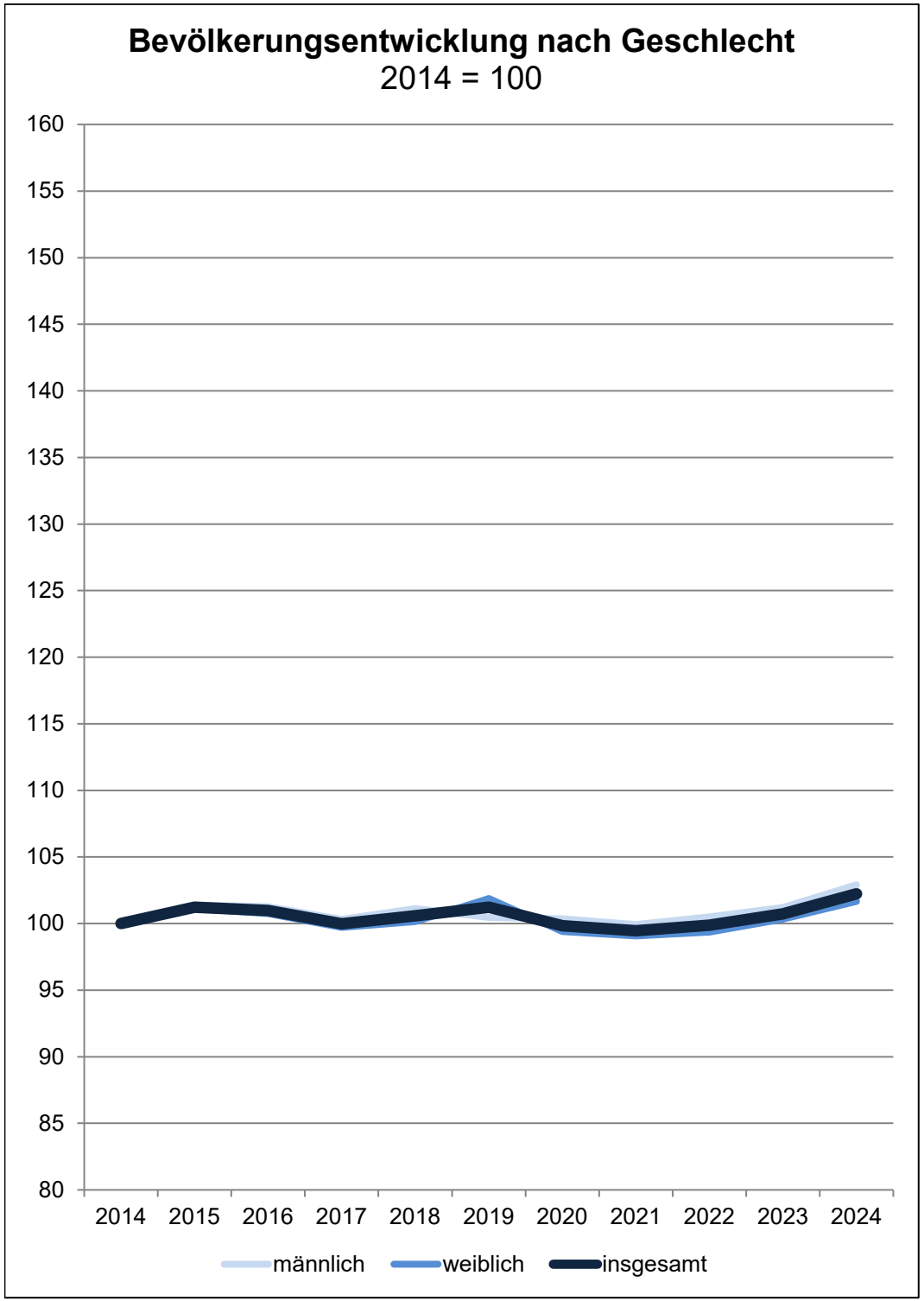

22 Josef

Am 31.12.	Wohnberechtigte Bevölkerung im Stadtteil		
	Gesamt	davon	
		männlich	weiblich
	Anzahl		
2014	**8 688**	3 952	4 736
2015	**8 795**	4 006	4 789
2016	**8 773**	4 002	4 771
2017	**8 686**	3 964	4 722
2018	**8 739**	3 996	4 743
2019	**8 795**	3 970	4 825
2020	**8 674**	3 966	4 708
2021	**8 641**	3 949	4 692
2022	**8 678**	3 972	4 706
2023	**8 752**	4 000	4 752
2024	**8 882**	4 067	4 815
	Anteil in %		
2024	**100,0**	45,8	54,2

Quelle: Stadt Münster
Stadtplanungsamt
Statistikdienststelle

Definitionen

Wohnberechtigte Bevölkerung
Die Wohnberechtigte Bevölkerung wird durch die Auszählung aller gemeldeten Wohnsitze (Haupt- und Nebenwohnsitze) des Melderegisters der Stadt Münster abgebildet.

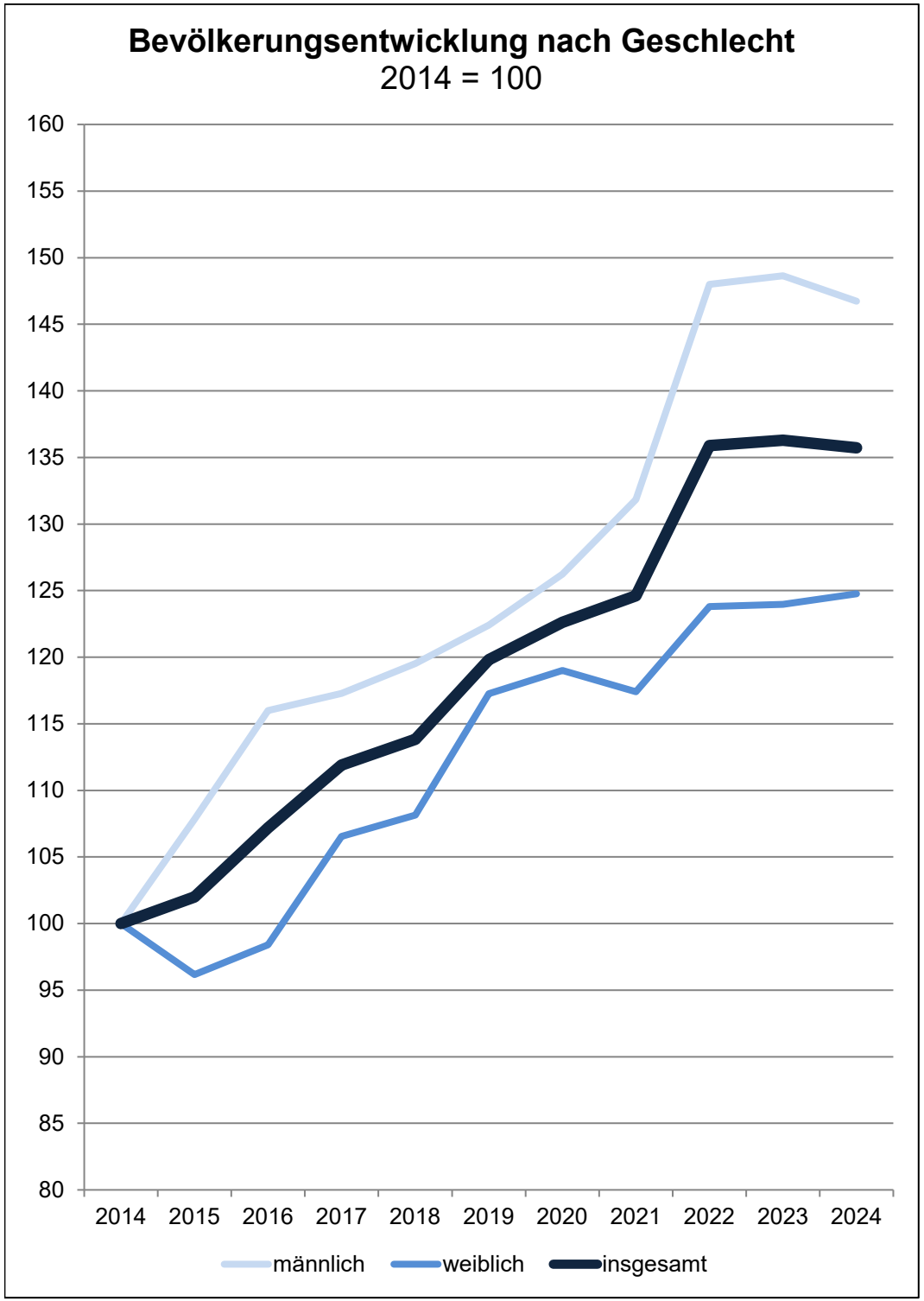

23 Bahnhof

Am 31.12.	Wohnberechtigte Bevölkerung im Stadtteil		
	Gesamt	davon	
		männlich	weiblich
	Anzahl		
2014	**1 251**	625	626
2015	**1 276**	674	602
2016	**1 341**	725	616
2017	**1 400**	733	667
2018	**1 424**	747	677
2019	**1 499**	765	734
2020	**1 534**	789	745
2021	**1 559**	824	735
2022	**1 700**	925	775
2023	**1 705**	929	776
2024	**1 698**	917	781
	Anteil in %		
2024	**100,0**	54,0	46,0

Quelle: Stadt Münster
Stadtplanungsamt
Statistikdienststelle

Definitionen

Wohnberechtigte Bevölkerung
Die Wohnberechtigte Bevölkerung wird durch die Auszählung aller gemeldeten Wohnsitze (Haupt- und Nebenwohnsitze) des Melderegisters der Stadt Münster abgebildet.

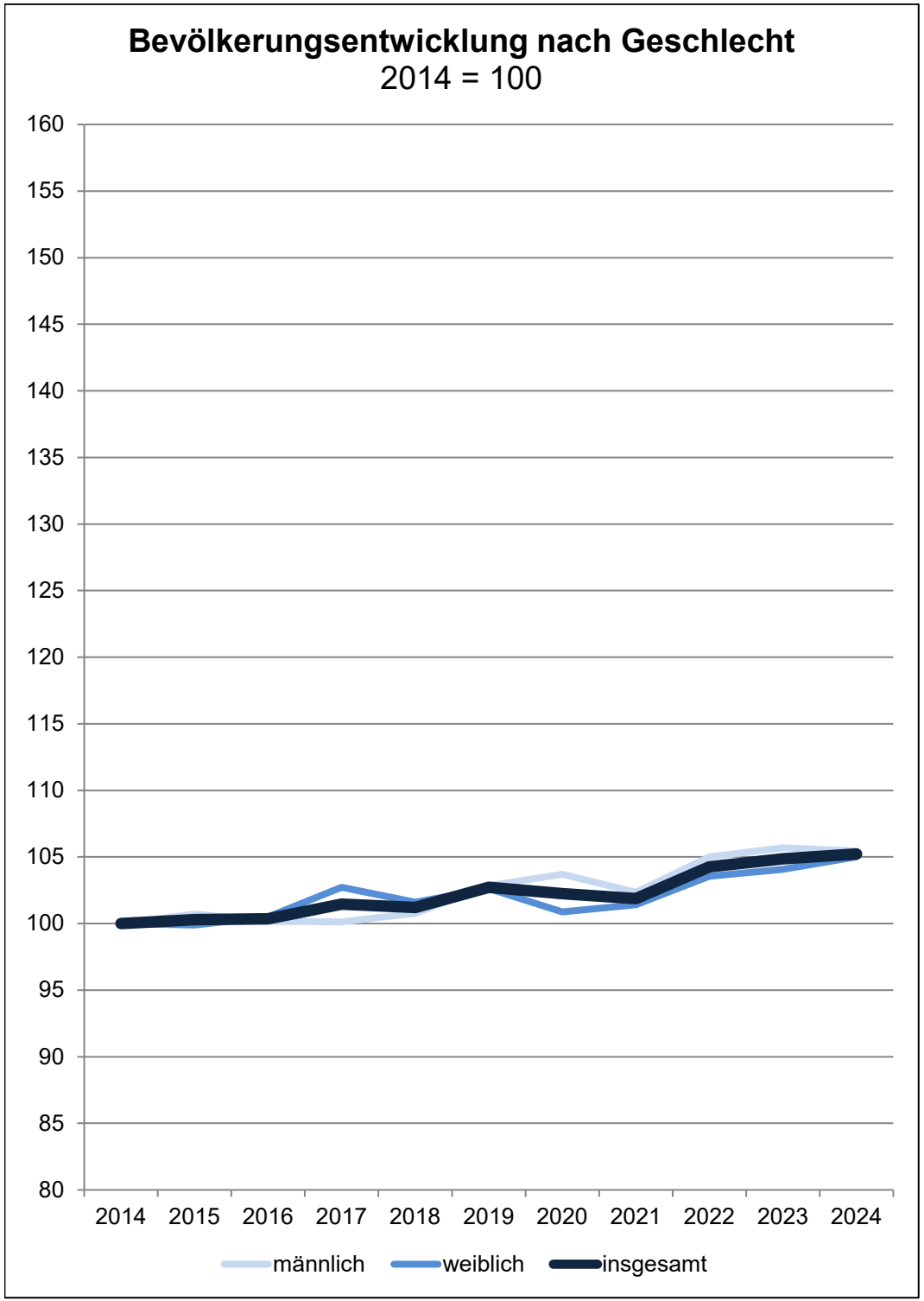

24 Hansaplatz

Am 31.12.	Wohnberechtigte Bevölkerung im Stadtteil		
	Gesamt	davon	
		männlich	weiblich
	Anzahl		
2014	**6 932**	3 377	3 555
2015	**6 952**	3 401	3 551
2016	**6 956**	3 383	3 573
2017	**7 033**	3 381	3 652
2018	**7 015**	3 403	3 612
2019	**7 121**	3 473	3 648
2020	**7 088**	3 502	3 586
2021	**7 061**	3 456	3 605
2022	**7 227**	3 546	3 681
2023	**7 269**	3 569	3 700
2024	**7 294**	3 561	3 733
	Anteil in %		
2024	**100,0**	48,8	51,2

Quelle: Stadt Münster
Stadtplanungsamt
Statistikdienststelle

Definitionen

Wohnberechtigte Bevölkerung
Die Wohnberechtigte Bevölkerung wird durch die Auszählung aller gemeldeten Wohnsitze (Haupt- und Nebenwohnsitze) des Melderegisters der Stadt Münster abgebildet.

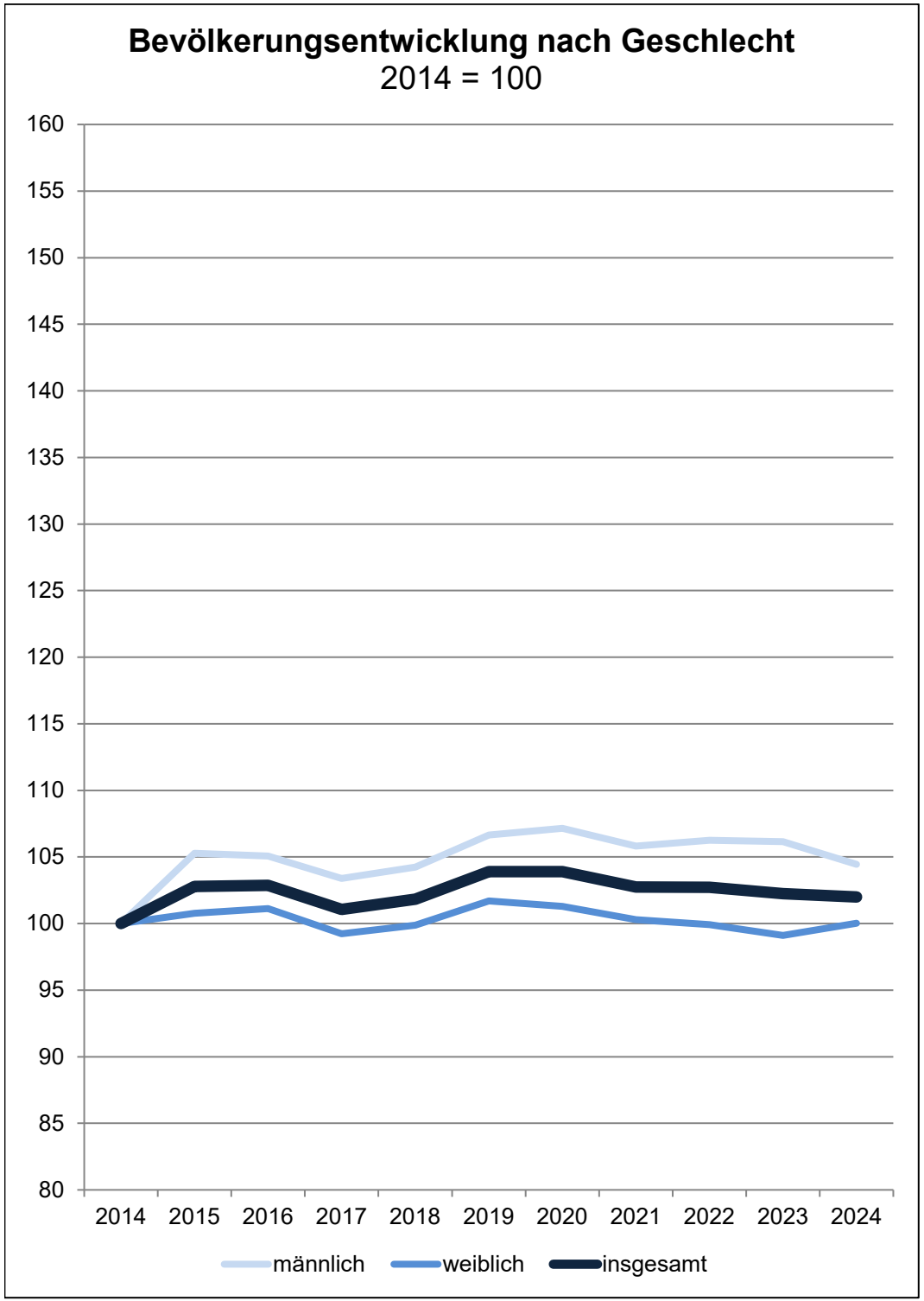

25 Mauritz-West

Am 31.12.	Wohnberechtigte Bevölkerung im Stadtteil		
	Gesamt	davon	
		männlich	weiblich
	Anzahl		
2014	**6 260**	2 783	3 477
2015	**6 434**	2 930	3 504
2016	**6 440**	2 924	3 516
2017	**6 327**	2 877	3 450
2018	**6 374**	2 901	3 473
2019	**6 504**	2 968	3 536
2020	**6 504**	2 982	3 522
2021	**6 432**	2 945	3 487
2022	**6 431**	2 957	3 474
2023	**6 400**	2 954	3 446
2024	**6 385**	2 907	3 478
	Anteil in %		
2024	**100,0**	45,5	54,5

Quelle: Stadt Münster
Stadtplanungsamt
Statistikdienststelle

Definitionen

Wohnberechtigte Bevölkerung
Die Wohnberechtigte Bevölkerung wird durch die Auszählung aller gemeldeten Wohnsitze (Haupt- und Nebenwohnsitze) des Melderegisters der Stadt Münster abgebildet.

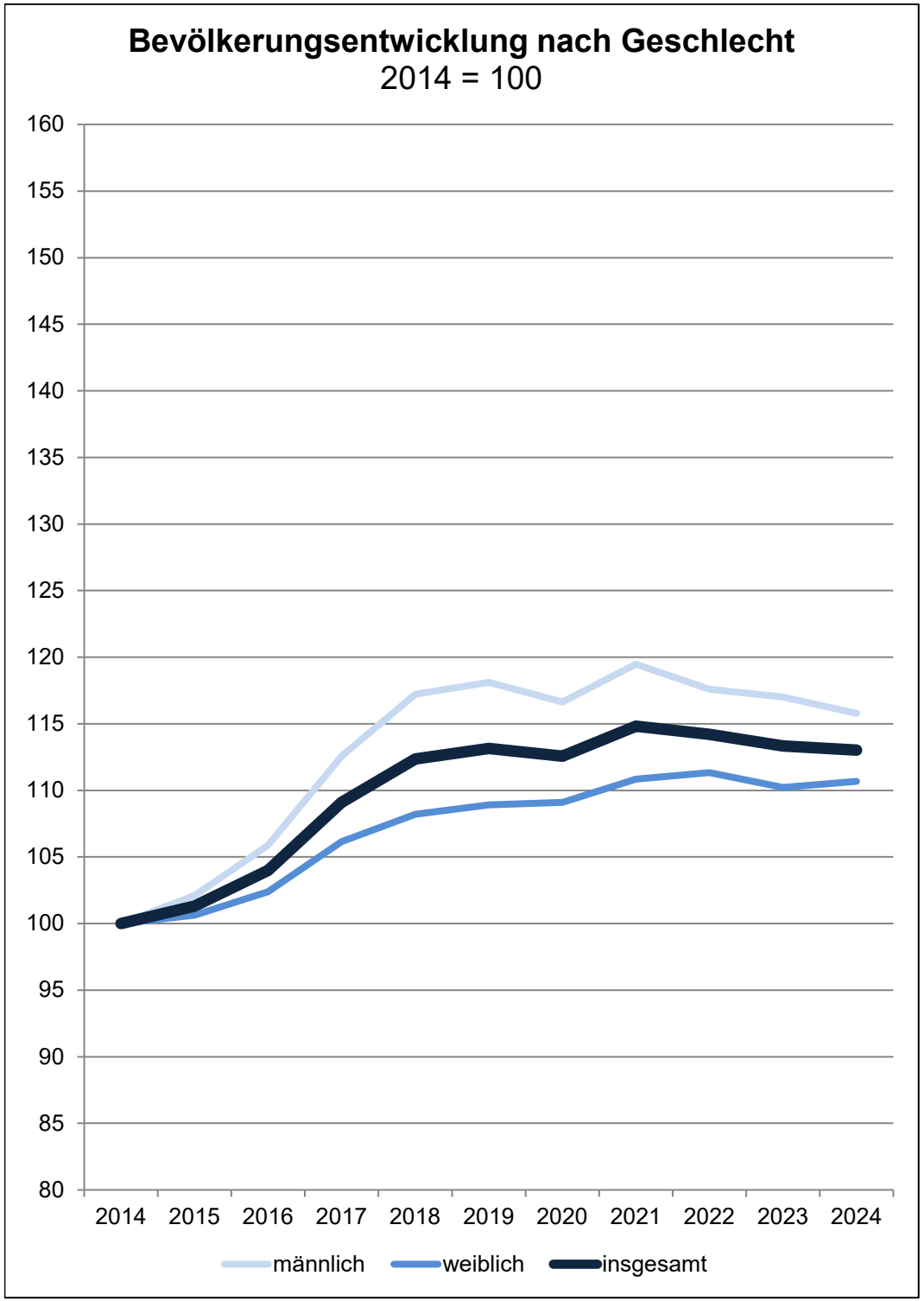

26 Schlachthof

Am 31.12.	Wohnberechtigte Bevölkerung im Stadtteil		
	Gesamt	davon	
		männlich	weiblich
	Anzahl		
2014	**5 284**	2 434	2 850
2015	**5 353**	2 485	2 868
2016	**5 495**	2 577	2 918
2017	**5 765**	2 740	3 025
2018	**5 937**	2 853	3 084
2019	**5 979**	2 875	3 104
2020	**5 948**	2 839	3 109
2021	**6 067**	2 908	3 159
2022	**6 035**	2 862	3 173
2023	**5 989**	2 848	3 141
2024	**5 972**	2 818	3 154
	Anteil in %		
2024	**100,0**	47,2	52,8

Quelle: Stadt Münster
Stadtplanungsamt
Statistikdienststelle

Definitionen

Wohnberechtigte Bevölkerung
Die Wohnberechtigte Bevölkerung wird durch die Auszählung aller gemeldeten Wohnsitze (Haupt- und Nebenwohnsitze) des Melderegisters der Stadt Münster abgebildet.

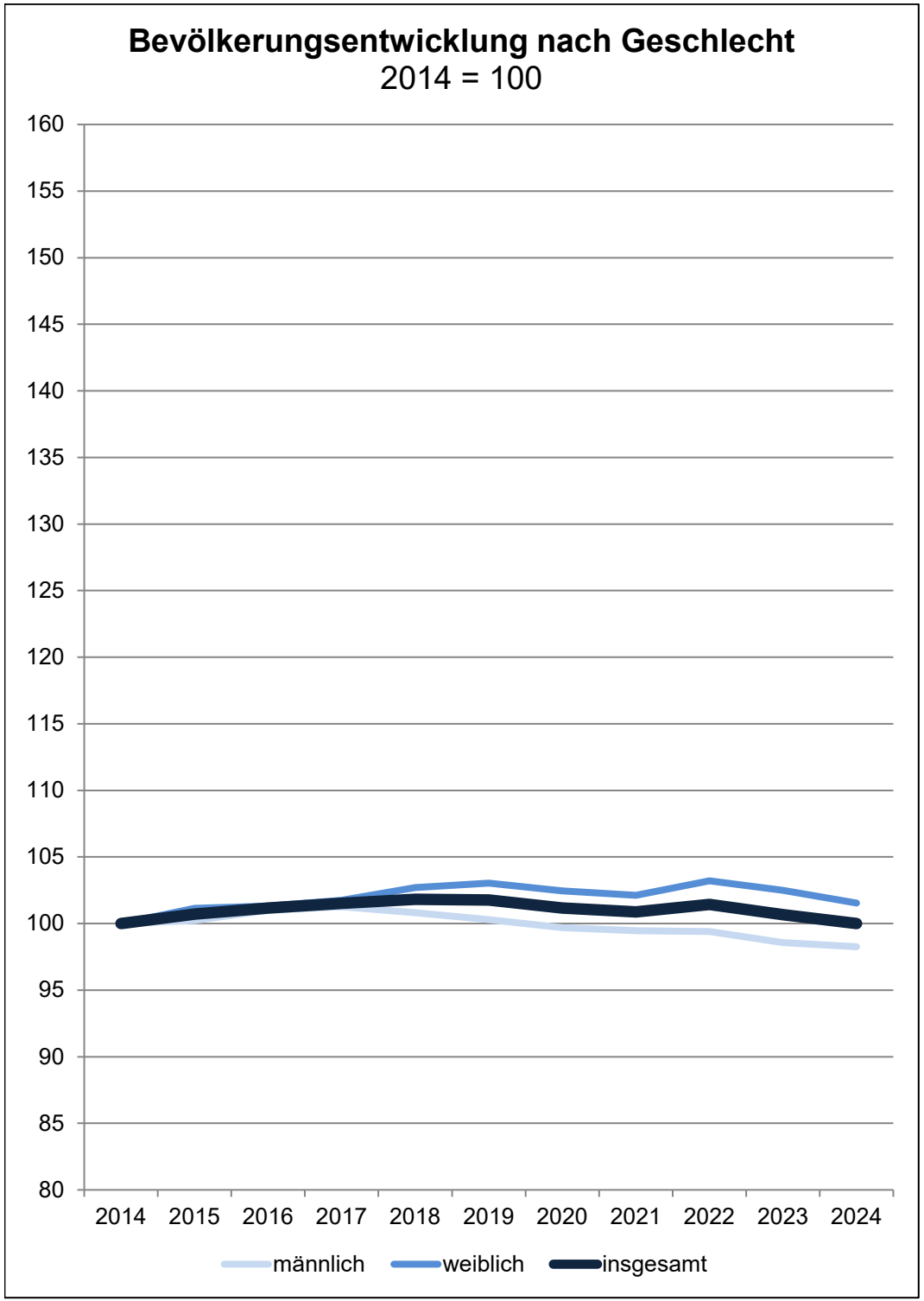

27 Kreuz

Am 31.12.	Wohnberechtigte Bevölkerung im Stadtteil		
	Gesamt	davon	
		männlich	weiblich
	Anzahl		
2014	**12 524**	5 852	6 672
2015	**12 613**	5 865	6 748
2016	**12 671**	5 911	6 760
2017	**12 714**	5 926	6 788
2018	**12 752**	5 900	6 852
2019	**12 744**	5 869	6 875
2020	**12 670**	5 834	6 836
2021	**12 634**	5 821	6 813
2022	**12 703**	5 817	6 886
2023	**12 607**	5 768	6 839
2024	**12 525**	5 750	6 775
	Anteil in %		
2024	**100,0**	45,9	54,1

Quelle: Stadt Münster
Stadtplanungsamt
Statistikdienststelle

Definitionen

Wohnberechtigte Bevölkerung
Die Wohnberechtigte Bevölkerung wird durch die Auszählung aller gemeldeten Wohnsitze (Haupt- und Nebenwohnsitze) des Melderegisters der Stadt Münster abgebildet.

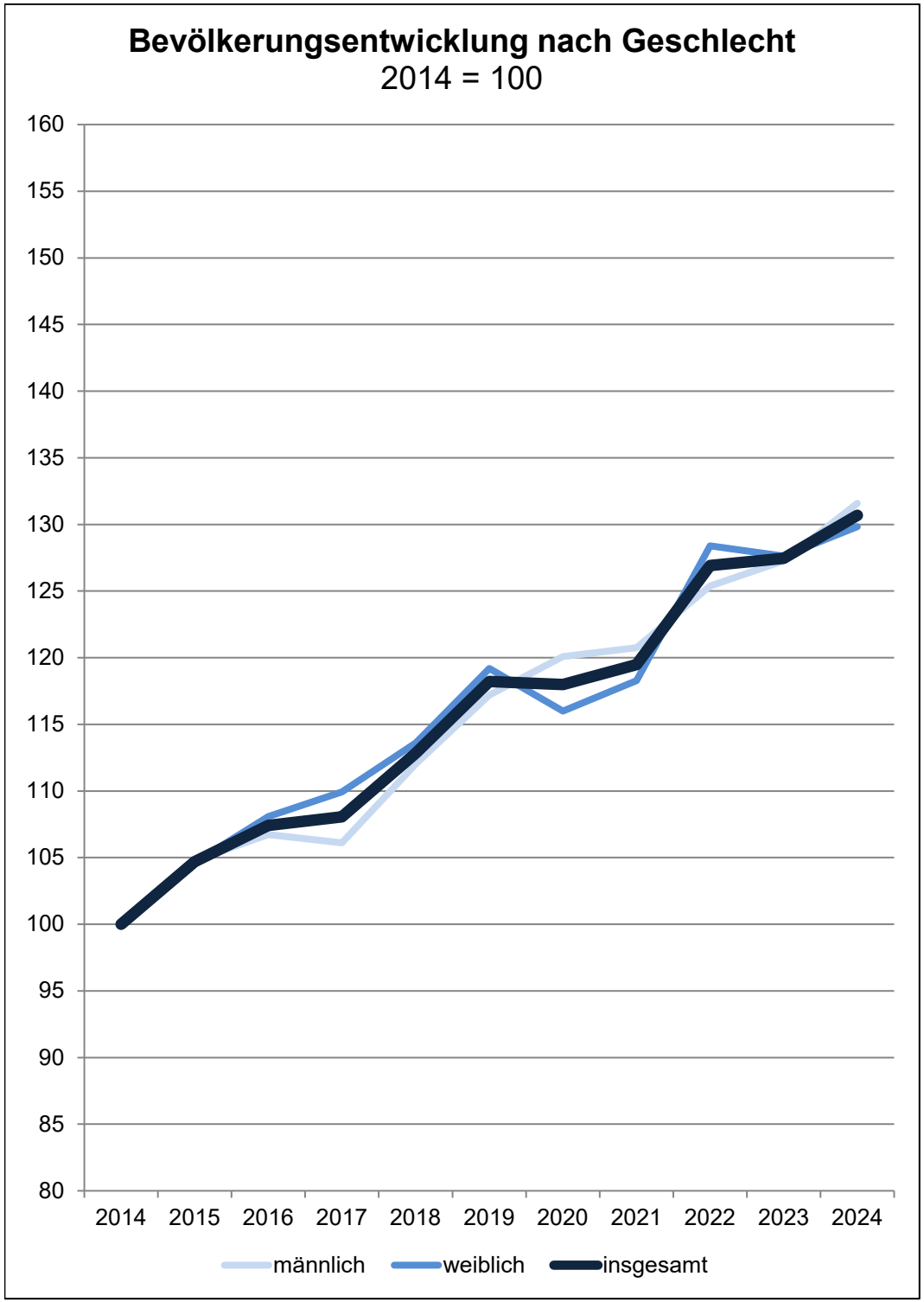

28 Neutor

Am 31.12.	Wohnberechtigte Bevölkerung im Stadtteil		
	Gesamt	davon	
		männlich	weiblich
	Anzahl		
2014	**4 338**	2 112	2 226
2015	**4 542**	2 213	2 329
2016	**4 660**	2 254	2 406
2017	**4 688**	2 241	2 447
2018	**4 895**	2 366	2 529
2019	**5 128**	2 475	2 653
2020	**5 118**	2 536	2 582
2021	**5 183**	2 550	2 633
2022	**5 506**	2 648	2 858
2023	**5 529**	2 688	2 841
2024	**5 669**	2 779	2 890
	Anteil in %		
2024	**100,0**	49,0	51,0

Quelle: Stadt Münster
Stadtplanungsamt
Statistikdienststelle

Definitionen

Wohnberechtigte Bevölkerung
Die Wohnberechtigte Bevölkerung wird durch die Auszählung aller gemeldeten Wohnsitze (Haupt- und Nebenwohnsitze) des Melderegisters der Stadt Münster abgebildet.

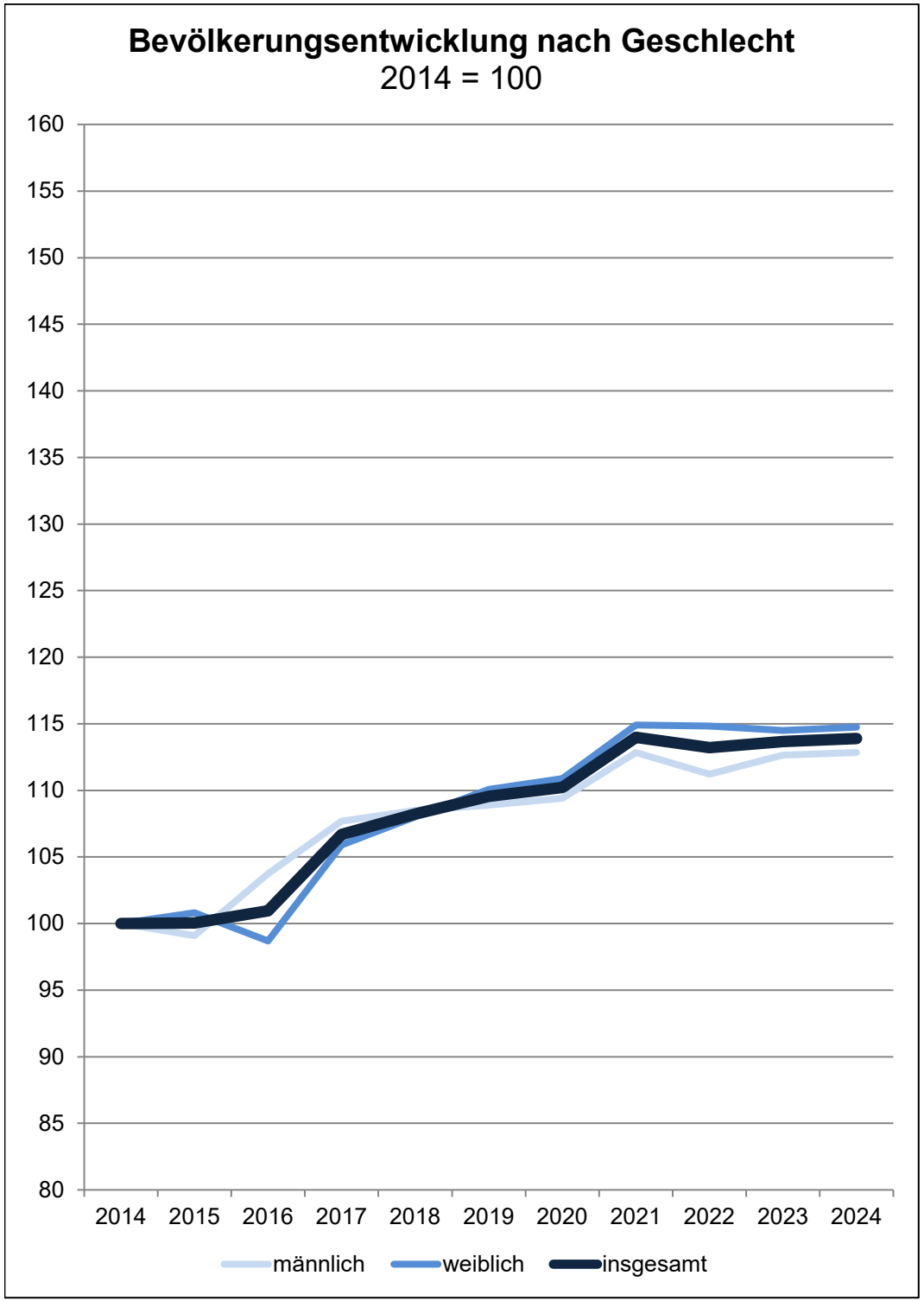

29 Schloss

Am 31.12.	Wohnberechtigte Bevölkerung im Stadtteil		
	Gesamt	davon	
		männlich	weiblich
	Anzahl		
2014	**2 210**	989	1 221
2015	**2 211**	980	1 231
2016	**2 231**	1 026	1 205
2017	**2 358**	1 065	1 293
2018	**2 392**	1 073	1 319
2019	**2 421**	1 077	1 344
2020	**2 436**	1 082	1 354
2021	**2 519**	1 116	1 403
2022	**2 502**	1 100	1 402
2023	**2 512**	1 114	1 398
2024	**2 517**	1 116	1 401
	Anteil in %		
2024	**100,0**	44,3	55,7

Quelle: Stadt Münster
Stadtplanungsamt
Statistikdienststelle

Definitionen

Wohnberechtigte Bevölkerung
Die Wohnberechtigte Bevölkerung wird durch die Auszählung aller gemeldeten Wohnsitze (Haupt- und Nebenwohnsitze) des Melderegisters der Stadt Münster abgebildet.

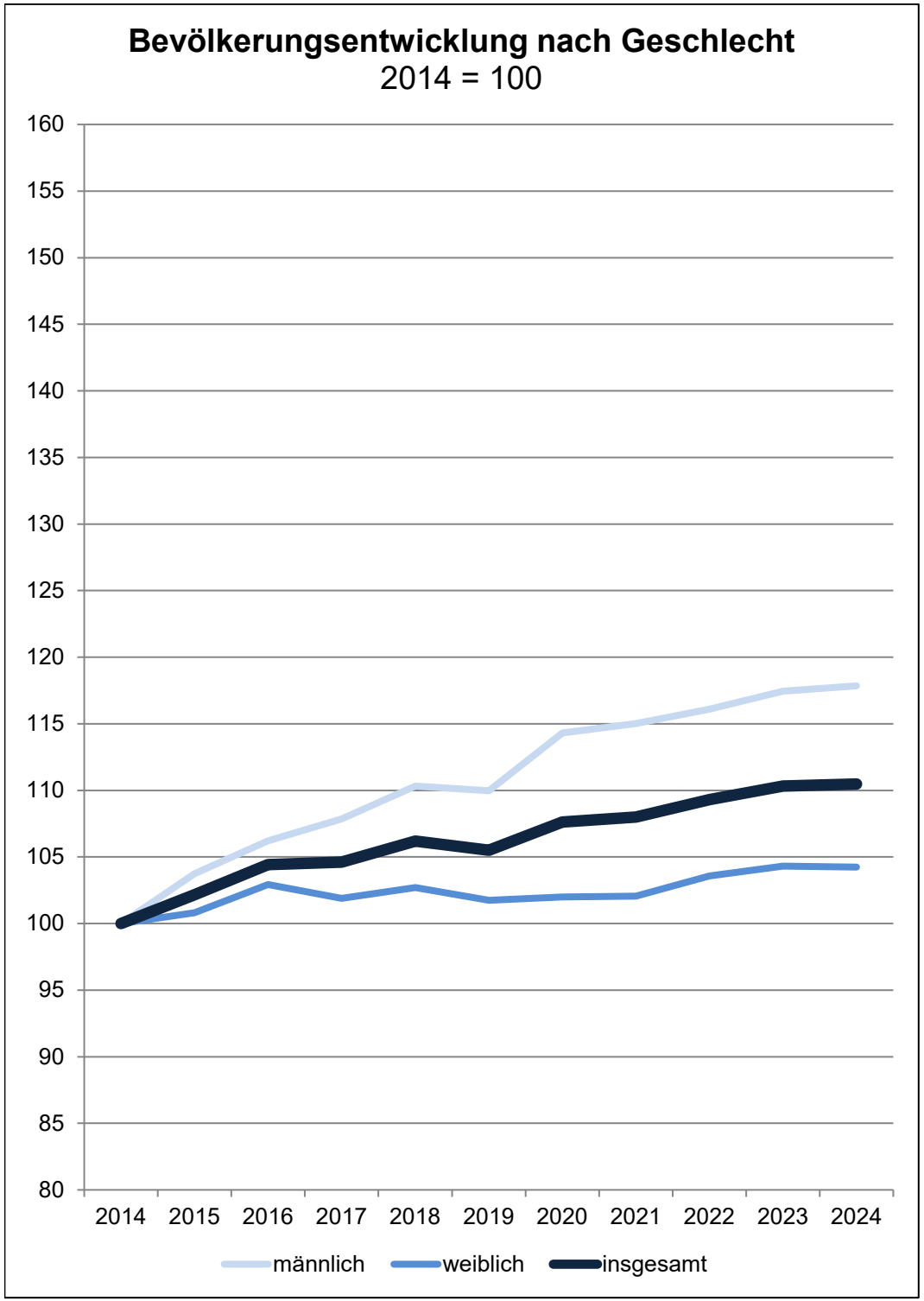

31 Aaseestadt

Am 31.12.	Wohnberechtigte Bevölkerung im Stadtteil		
	Gesamt	davon	
		männlich	weiblich
	Anzahl		
2014	**5 479**	2 510	2 969
2015	**5 597**	2 604	2 993
2016	**5 722**	2 666	3 056
2017	**5 732**	2 707	3 025
2018	**5 818**	2 769	3 049
2019	**5 781**	2 760	3 021
2020	**5 897**	2 869	3 028
2021	**5 917**	2 887	3 030
2022	**5 989**	2 914	3 075
2023	**6 045**	2 948	3 097
2024	**6 053**	2 958	3 095
	Anteil in %		
2024	**100,0**	48,9	51,1

Quelle: Stadt Münster
Stadtplanungsamt
Statistikdienststelle

Definitionen

Wohnberechtigte Bevölkerung
Die Wohnberechtigte Bevölkerung wird durch die Auszählung aller gemeldeten Wohnsitze (Haupt- und Nebenwohnsitze) des Melderegisters der Stadt Münster abgebildet.

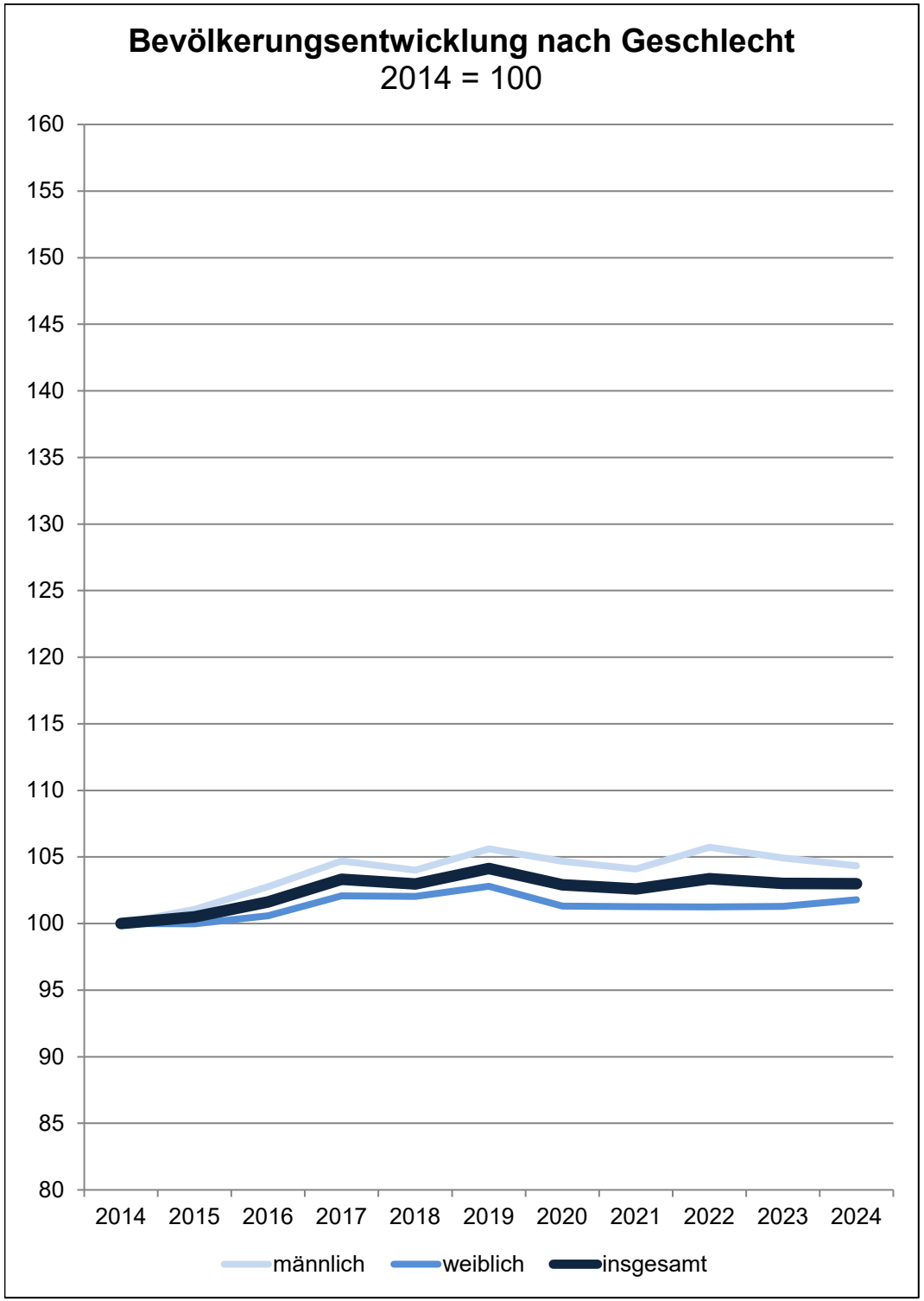

32 Geist

Am 31.12.	Wohnberechtigte Bevölkerung im Stadtteil		
	Gesamt	davon	
		männlich	weiblich
	Anzahl		
2014	**8 976**	4 260	4 716
2015	**9 020**	4 305	4 715
2016	**9 121**	4 378	4 743
2017	**9 274**	4 460	4 814
2018	**9 243**	4 431	4 812
2019	**9 347**	4 499	4 848
2020	**9 237**	4 459	4 778
2021	**9 210**	4 434	4 776
2022	**9 279**	4 504	4 775
2023	**9 247**	4 470	4 777
2024	**9 245**	4 445	4 800
	Anteil in %		
2024	**100,0**	48,1	51,9

Quelle: Stadt Münster
Stadtplanungsamt
Statistikdienststelle

Definitionen

Wohnberechtigte Bevölkerung
Die Wohnberechtigte Bevölkerung wird durch die Auszählung aller gemeldeten Wohnsitze (Haupt- und Nebenwohnsitze) des Melderegisters der Stadt Münster abgebildet.

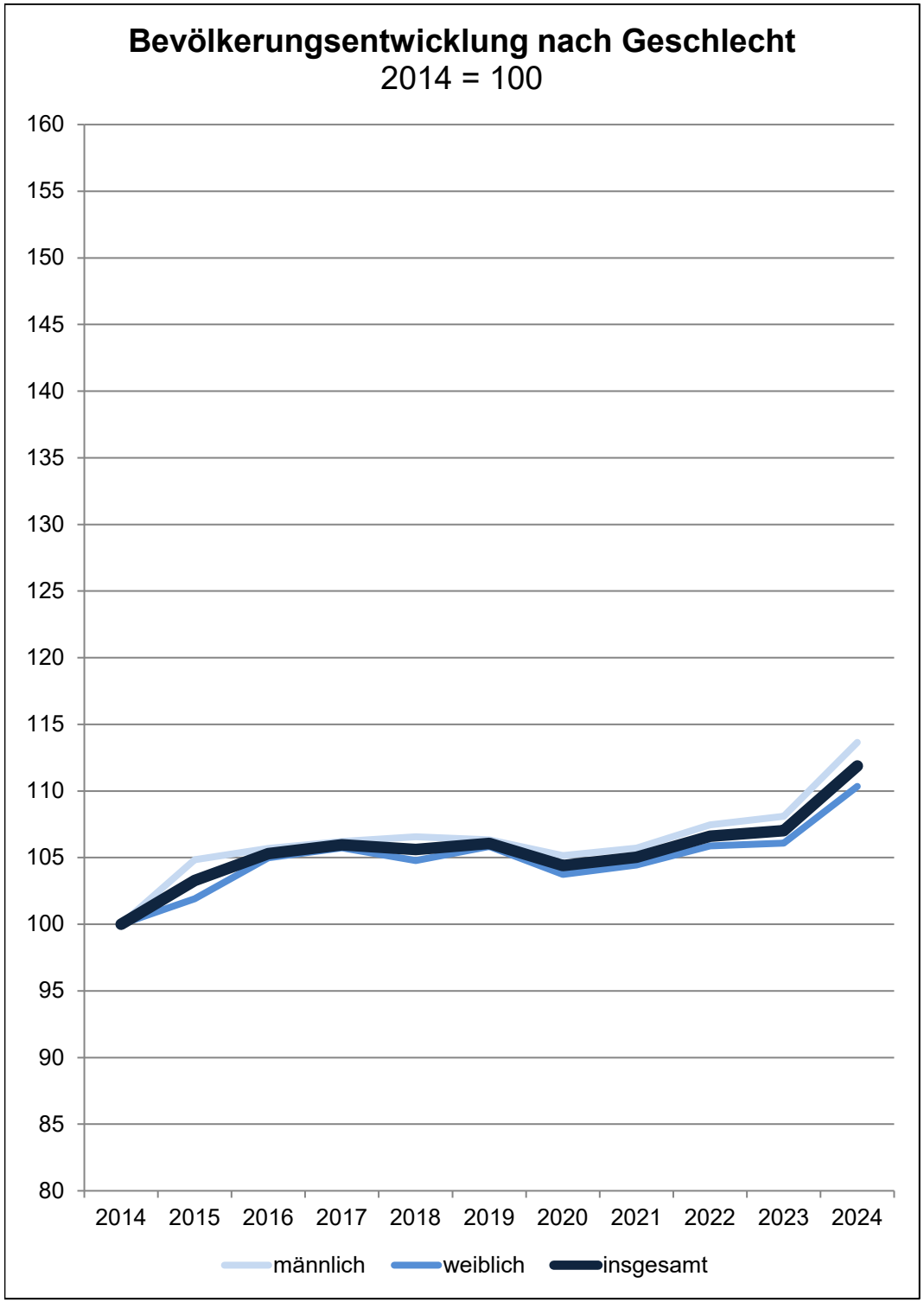

33 Schützenhof

Am 31.12.	Wohnberechtigte Bevölkerung im Stadtteil		
	Gesamt	davon	
		männlich	weiblich
	Anzahl		
2014	**7 688**	3 569	4 119
2015	**7 940**	3 742	4 198
2016	**8 096**	3 772	4 324
2017	**8 146**	3 791	4 355
2018	**8 119**	3 803	4 316
2019	**8 154**	3 795	4 359
2020	**8 026**	3 753	4 273
2021	**8 075**	3 773	4 302
2022	**8 196**	3 835	4 361
2023	**8 228**	3 858	4 370
2024	**8 601**	4 056	4 545
	Anteil in %		
2024	**100,0**	47,2	52,8

Quelle: Stadt Münster
Stadtplanungsamt
Statistikdienststelle

Definitionen

Wohnberechtigte Bevölkerung
Die Wohnberechtigte Bevölkerung wird durch die Auszählung aller gemeldeten Wohnsitze (Haupt- und Nebenwohnsitze) des Melderegisters der Stadt Münster abgebildet.

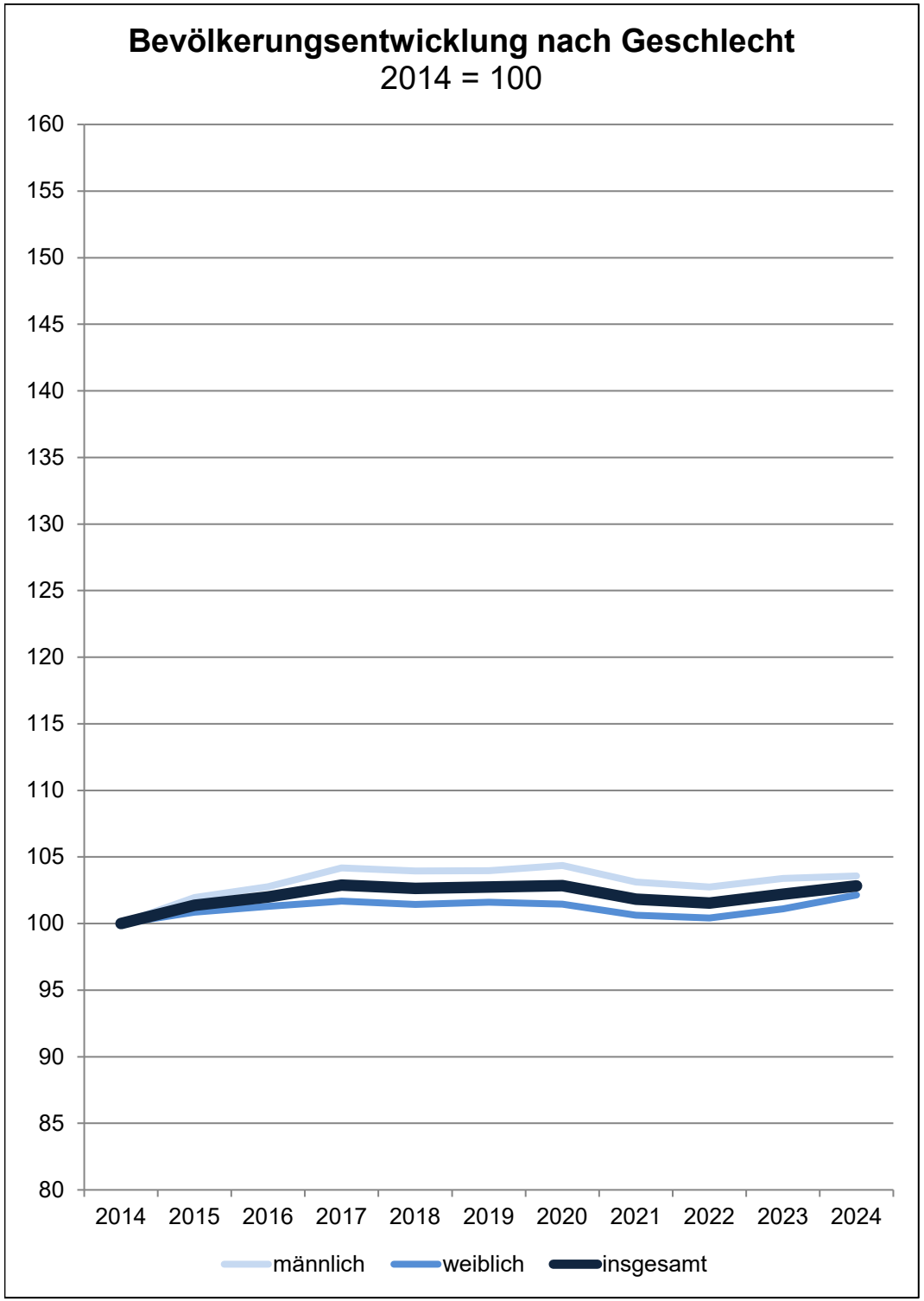

34 Düesberg

Am 31.12.	Wohnberechtigte Bevölkerung im Stadtteil		
	Gesamt	davon	
		männlich	weiblich
	Anzahl		
2014	**7 036**	3 395	3 641
2015	**7 133**	3 461	3 672
2016	**7 177**	3 489	3 688
2017	**7 239**	3 537	3 702
2018	**7 222**	3 529	3 693
2019	**7 229**	3 530	3 699
2020	**7 237**	3 543	3 694
2021	**7 165**	3 501	3 664
2022	**7 144**	3 488	3 656
2023	**7 191**	3 510	3 681
2024	**7 235**	3 516	3 719
	Anteil in %		
2024	**100,0**	48,6	51,4

Quelle: Stadt Münster
Stadtplanungsamt
Statistikdienststelle

Definitionen

Wohnberechtigte Bevölkerung
Die Wohnberechtigte Bevölkerung wird durch die Auszählung aller gemeldeten Wohnsitze (Haupt- und Nebenwohnsitze) des Melderegisters der Stadt Münster abgebildet.

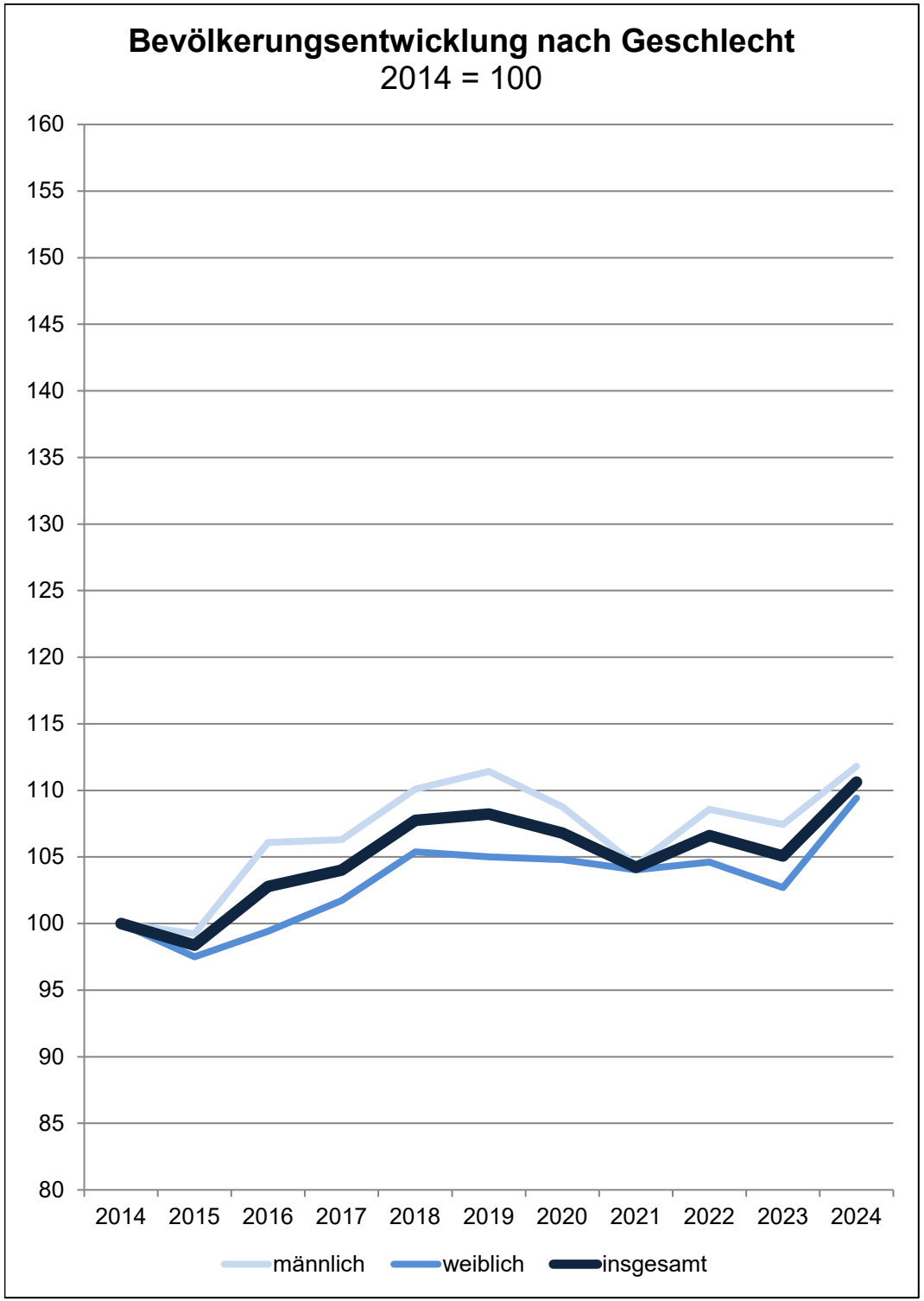

43 Hafen

Am 31.12.	Wohnberechtigte Bevölkerung im Stadtteil		
	Gesamt	davon	
		männlich	weiblich
	Anzahl		
2014	**1 045**	525	520
2015	**1 028**	521	507
2016	**1 074**	557	517
2017	**1 087**	558	529
2018	**1 126**	578	548
2019	**1 131**	585	546
2020	**1 116**	571	545
2021	**1 089**	548	541
2022	**1 114**	570	544
2023	**1 098**	564	534
2024	**1 156**	587	569
	Anteil in %		
2024	**100,0**	50,8	49,2

Quelle: Stadt Münster
Stadtplanungsamt
Statistikdienststelle

Definitionen

Wohnberechtigte Bevölkerung
Die Wohnberechtigte Bevölkerung wird durch die Auszählung aller gemeldeten Wohnsitze (Haupt- und Nebenwohnsitze) des Melderegisters der Stadt Münster abgebildet.

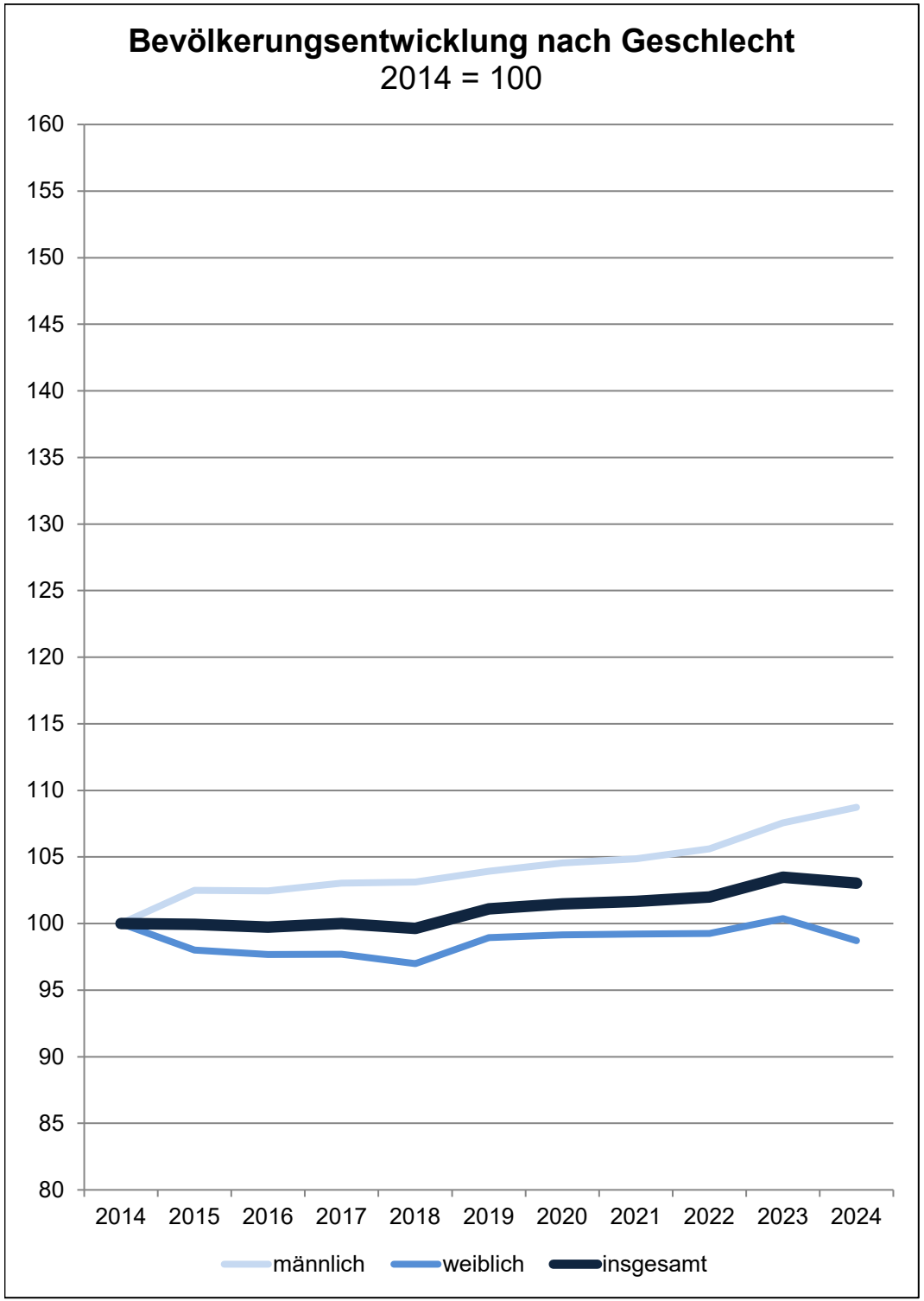

44 Herz-Jesu

Am 31.12.	Wohnberechtigte Bevölkerung im Stadtteil		
	Gesamt	davon	
		männlich	weiblich
	Anzahl		
2014	**5 202**	2 246	2 956
2015	**5 199**	2 302	2 897
2016	**5 188**	2 301	2 887
2017	**5 202**	2 314	2 888
2018	**5 183**	2 316	2 867
2019	**5 259**	2 334	2 925
2020	**5 279**	2 348	2 931
2021	**5 288**	2 355	2 933
2022	**5 306**	2 372	2 934
2023	**5 383**	2 416	2 967
2024	**5 360**	2 442	2 918
	Anteil in %		
2024	**100,0**	45,6	54,4

Quelle: Stadt Münster
Stadtplanungsamt
Statistikdienststelle

Definitionen

Wohnberechtigte Bevölkerung
Die Wohnberechtigte Bevölkerung wird durch die Auszählung aller gemeldeten Wohnsitze (Haupt- und Nebenwohnsitze) des Melderegisters der Stadt Münster abgebildet.

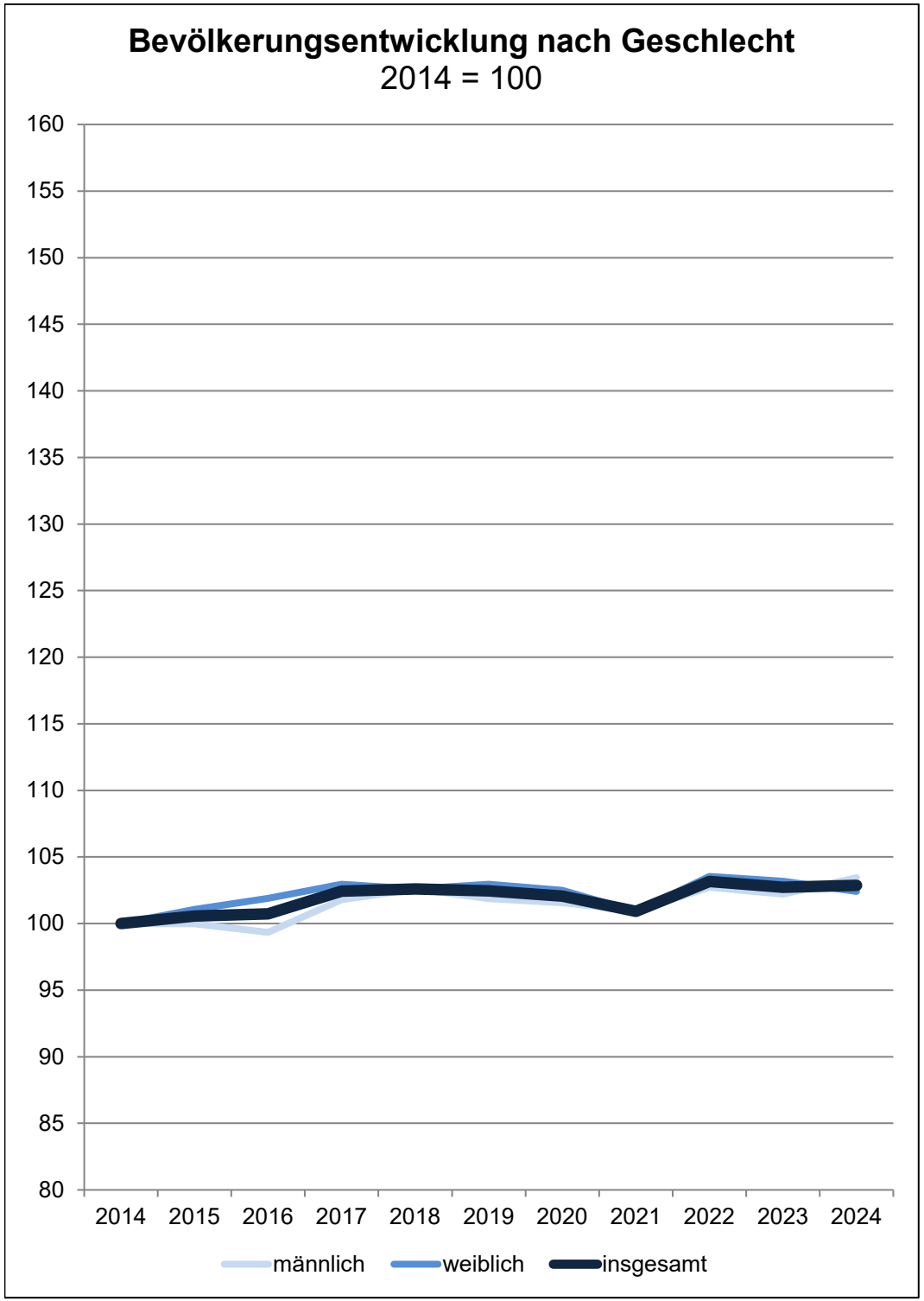

45 Mauritz-Mitte

Am 31.12.	Wohnberechtigte Bevölkerung im Stadtteil		
	Gesamt	davon	
		männlich	weiblich
	Anzahl		
2014	**10 220**	4 680	5 540
2015	**10 278**	4 679	5 599
2016	**10 294**	4 649	5 645
2017	**10 468**	4 764	5 704
2018	**10 486**	4 802	5 684
2019	**10 471**	4 768	5 703
2020	**10 431**	4 753	5 678
2021	**10 314**	4 725	5 589
2022	**10 543**	4 807	5 736
2023	**10 499**	4 783	5 716
2024	**10 514**	4 841	5 673
	Anteil in %		
2024	**100,0**	46,0	54,0

Quelle: Stadt Münster
Stadtplanungsamt
Statistikdienststelle

Definitionen

Wohnberechtigte Bevölkerung
Die Wohnberechtigte Bevölkerung wird durch die Auszählung aller gemeldeten Wohnsitze (Haupt- und Nebenwohnsitze) des Melderegisters der Stadt Münster abgebildet.

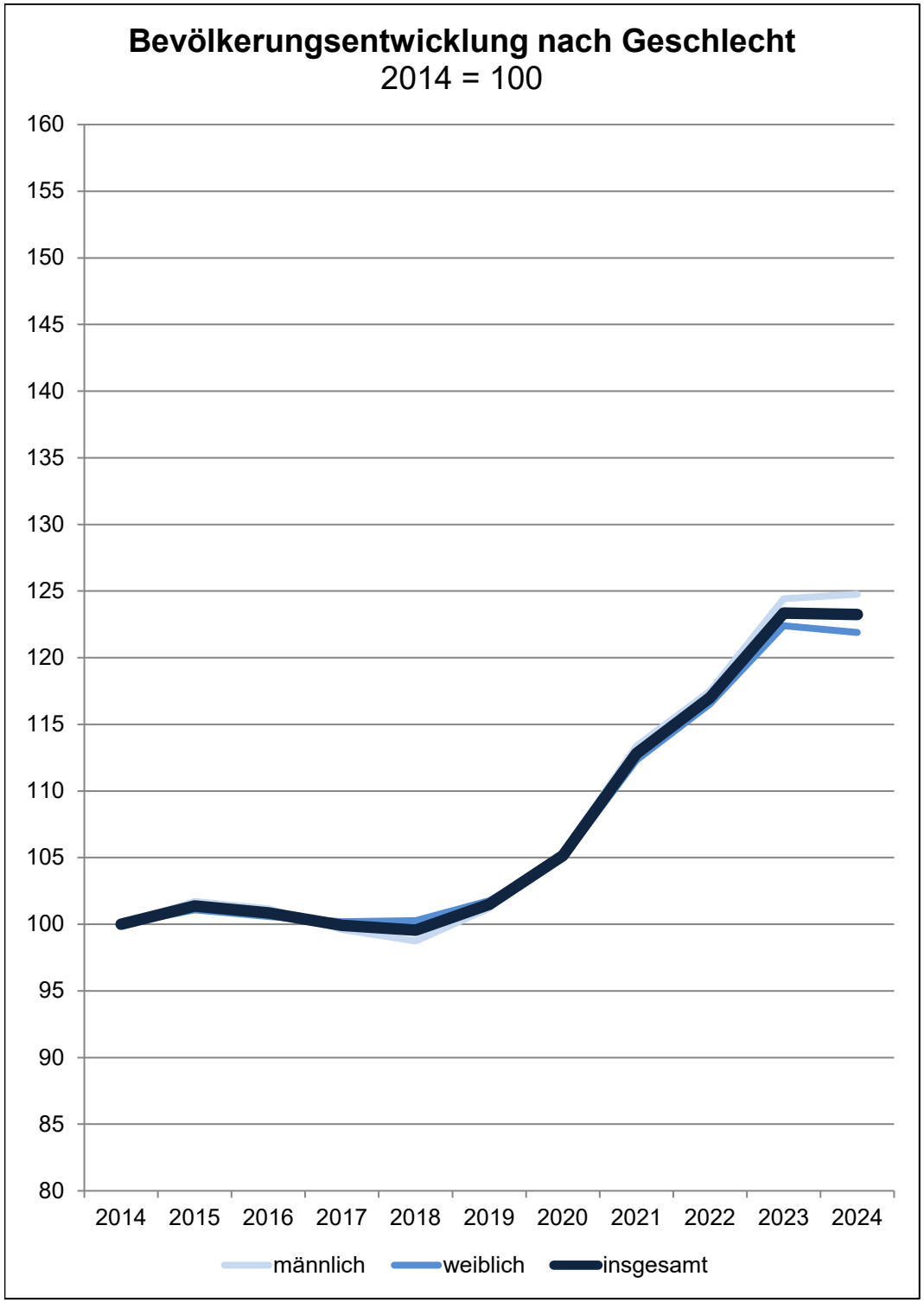

46 Rumphorst

Am 31.12.	Wohnberechtigte Bevölkerung im Stadtteil		
	Gesamt	davon	
		männlich	weiblich
	Anzahl		
2014	**8 099**	3 813	4 286
2015	**8 210**	3 878	4 332
2016	**8 168**	3 857	4 311
2017	**8 092**	3 798	4 294
2018	**8 063**	3 765	4 298
2019	**8 221**	3 859	4 362
2020	**8 517**	4 018	4 499
2021	**9 137**	4 323	4 814
2022	**9 476**	4 481	4 995
2023	**9 990**	4 744	5 246
2024	**9 981**	4 757	5 224
	Anteil in %		
2024	**100,0**	47,7	52,3

Quelle: Stadt Münster
Stadtplanungsamt
Statistikdienststelle

Definitionen

Wohnberechtigte Bevölkerung
Die Wohnberechtigte Bevölkerung wird durch die Auszählung aller gemeldeten Wohnsitze (Haupt- und Nebenwohnsitze) des Melderegisters der Stadt Münster abgebildet.

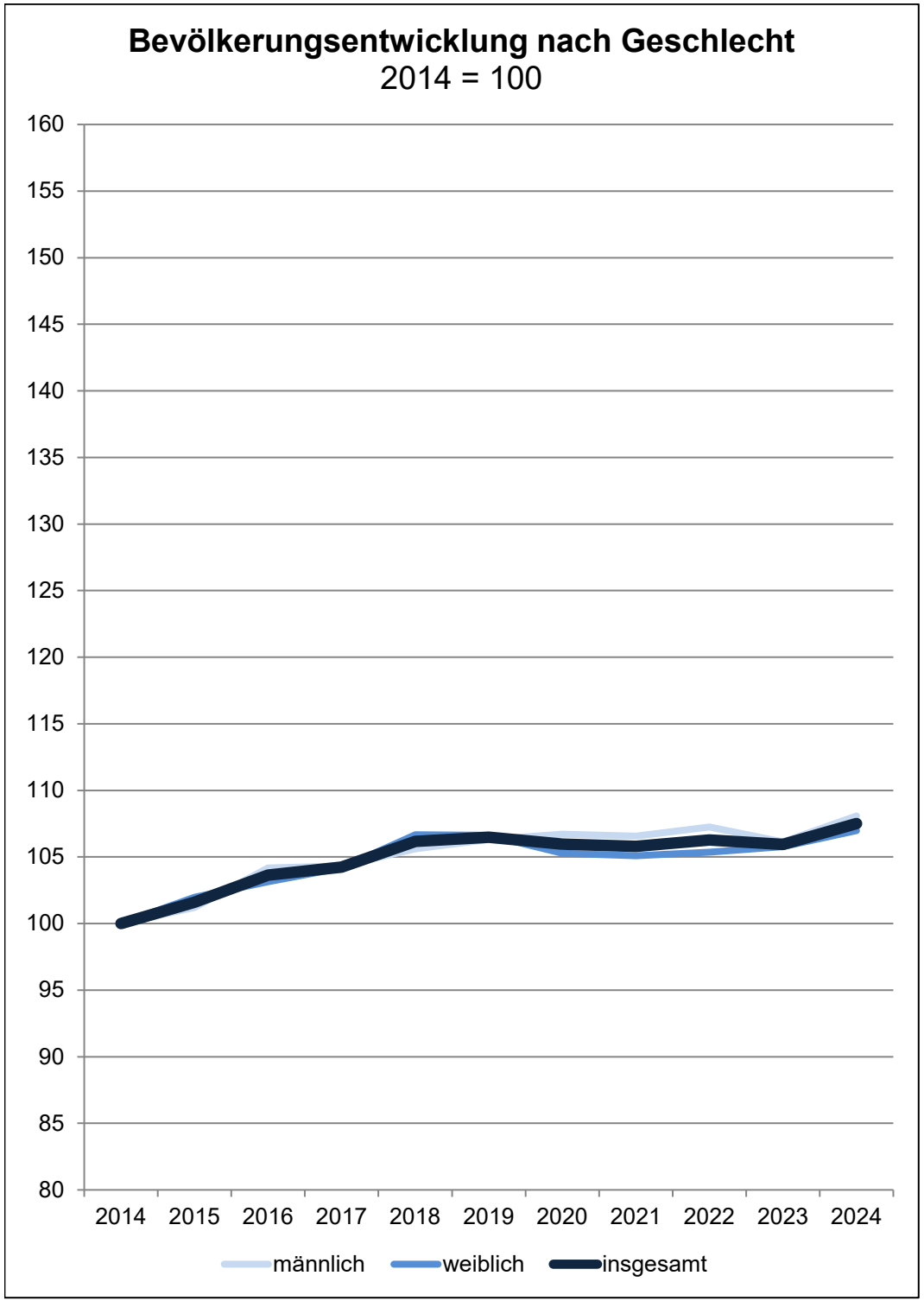

47 Uppenberg

Am 31.12.	Wohnberechtigte Bevölkerung im Stadtteil		
	Gesamt	davon	
		männlich	weiblich
	Anzahl		
2014	**8 605**	4 147	4 458
2015	**8 743**	4 197	4 546
2016	**8 918**	4 320	4 598
2017	**8 970**	4 326	4 644
2018	**9 135**	4 380	4 755
2019	**9 162**	4 409	4 753
2020	**9 118**	4 425	4 693
2021	**9 104**	4 419	4 685
2022	**9 145**	4 448	4 697
2023	**9 116**	4 401	4 715
2024	**9 251**	4 482	4 769
	Anteil in %		
2024	**100,0**	48,4	51,6

Quelle: Stadt Münster
Stadtplanungsamt
Statistikdienststelle

Definitionen

Wohnberechtigte Bevölkerung
Die Wohnberechtigte Bevölkerung wird durch die Auszählung aller gemeldeten Wohnsitze (Haupt- und Nebenwohnsitze) des Melderegisters der Stadt Münster abgebildet.

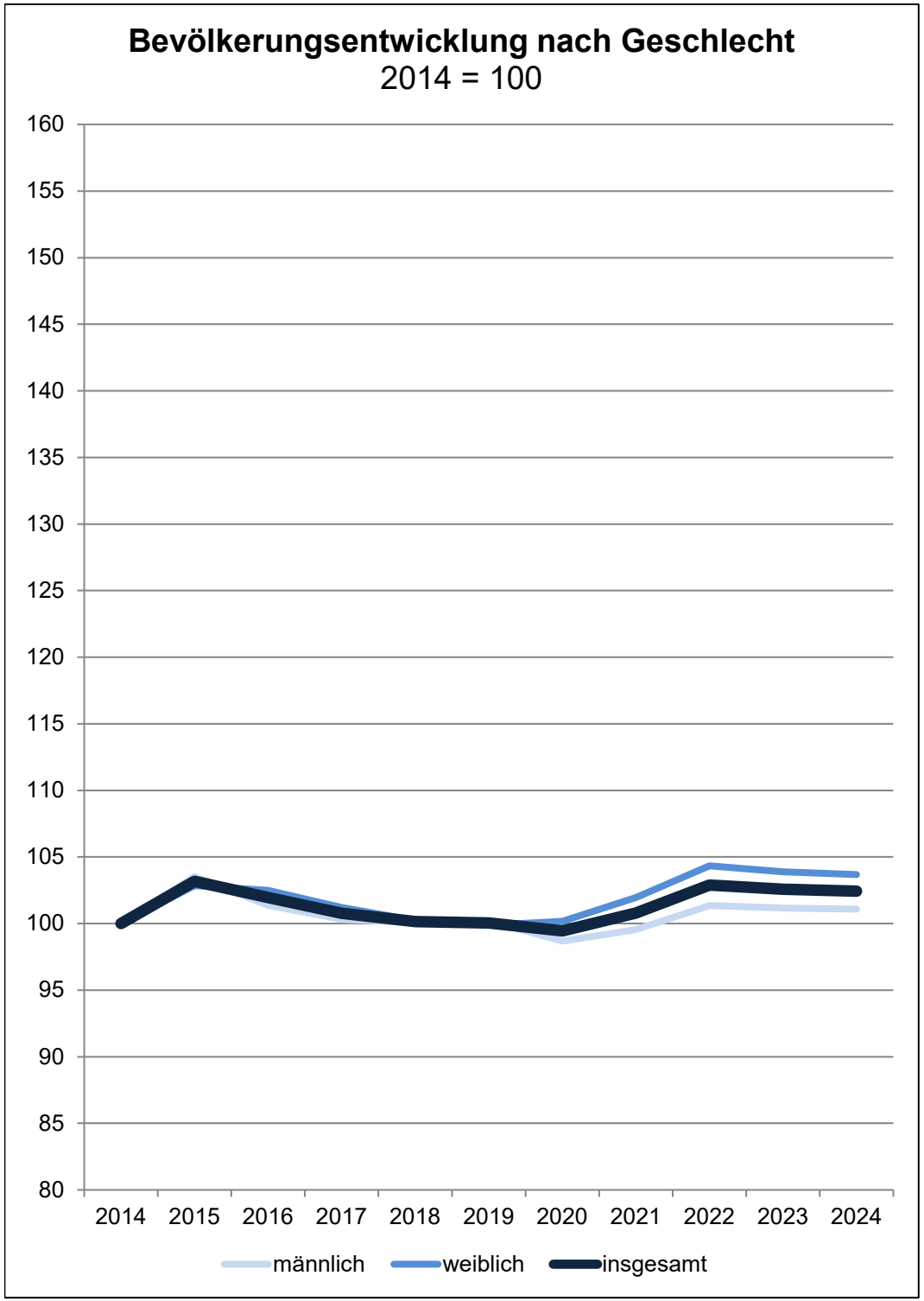

51 Gievenbeck

Am 31.12.	Wohnberechtigte Bevölkerung im Stadtteil		
	Gesamt	davon	
		männlich	weiblich
	Anzahl		
2014	**21 155**	10 217	10 938
2015	**21 826**	10 577	11 249
2016	**21 569**	10 358	11 211
2017	**21 318**	10 249	11 069
2018	**21 187**	10 225	10 962
2019	**21 163**	10 239	10 924
2020	**21 038**	10 082	10 956
2021	**21 322**	10 171	11 151
2022	**21 768**	10 356	11 412
2023	**21 701**	10 337	11 364
2024	**21 668**	10 327	11 341
	Anteil in %		
2024	**100,0**	47,7	52,3

Quelle: Stadt Münster
Stadtplanungsamt
Statistikdienststelle

Definitionen

Wohnberechtigte Bevölkerung
Die Wohnberechtigte Bevölkerung wird durch die Auszählung aller gemeldeten Wohnsitze (Haupt- und Nebenwohnsitze) des Melderegisters der Stadt Münster abgebildet.

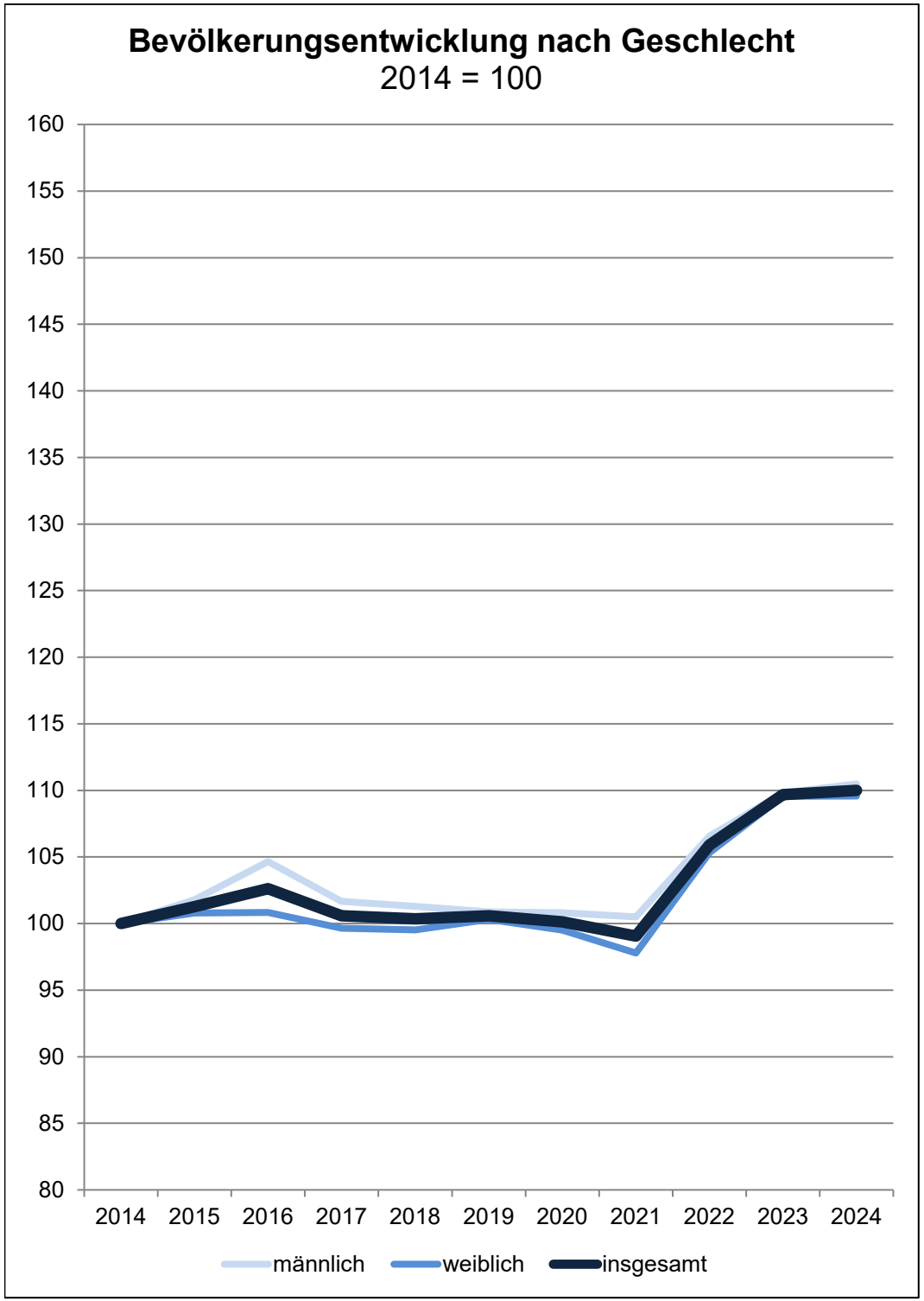

52 Sentrup

Am 31.12.	Wohnberechtigte Bevölkerung im Stadtteil		
	Gesamt	davon	
		männlich	weiblich
	Anzahl		
2014	**7 631**	3 568	4 063
2015	**7 727**	3 632	4 095
2016	**7 831**	3 734	4 097
2017	**7 676**	3 627	4 049
2018	**7 658**	3 614	4 044
2019	**7 675**	3 599	4 076
2020	**7 640**	3 597	4 043
2021	**7 559**	3 586	3 973
2022	**8 081**	3 802	4 279
2023	**8 369**	3 918	4 451
2024	**8 394**	3 942	4 452
	Anteil in %		
2024	**100,0**	47,0	53,0

Quelle: Stadt Münster
Stadtplanungsamt
Statistikdienststelle

Definitionen

Wohnberechtigte Bevölkerung
Die Wohnberechtigte Bevölkerung wird durch die Auszählung aller gemeldeten Wohnsitze (Haupt- und Nebenwohnsitze) des Melderegisters der Stadt Münster abgebildet.

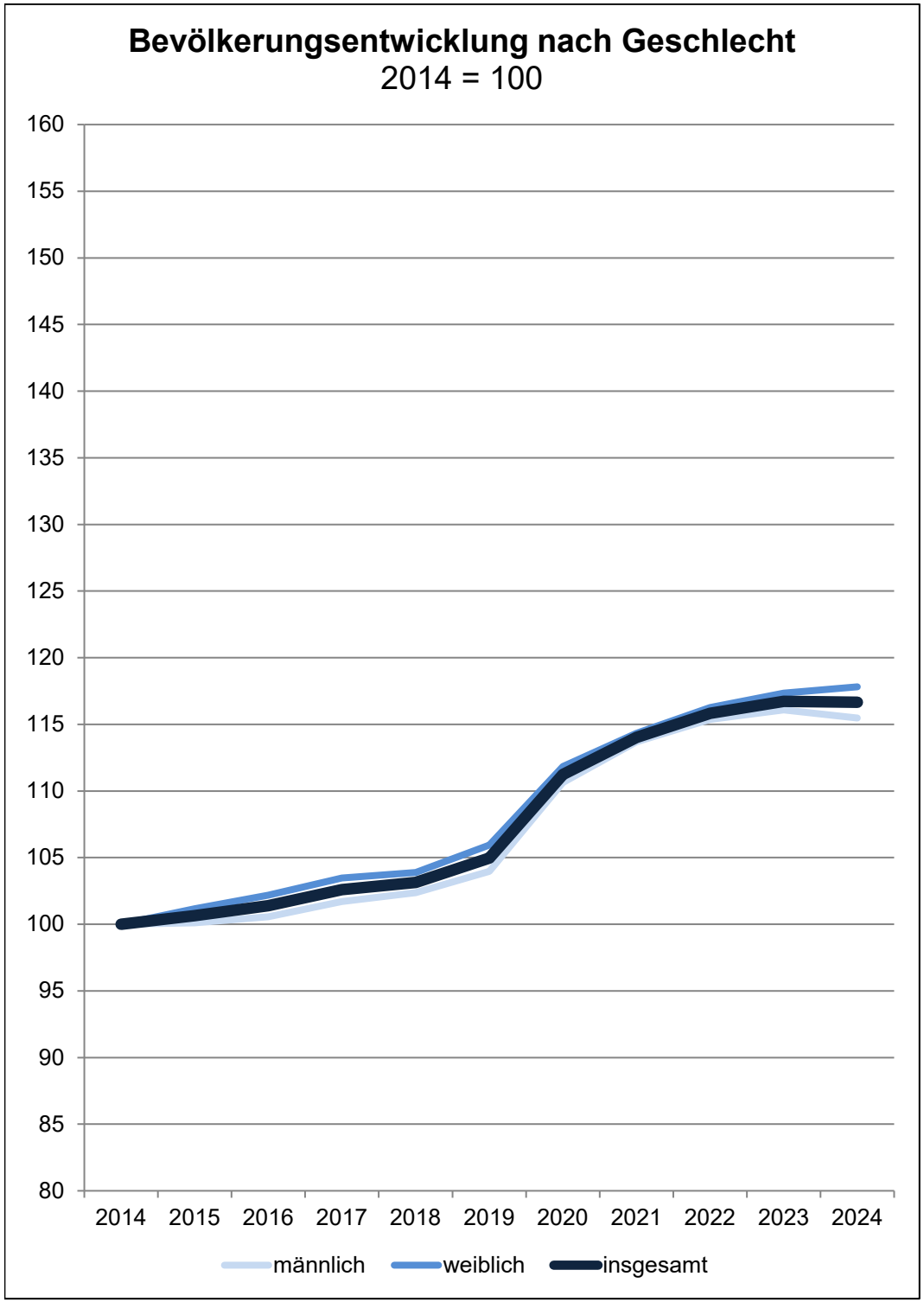

54 Mecklenbeck

Am 31.12.	Wohnberechtigte Bevölkerung im Stadtteil		
	Gesamt	davon	
		männlich	weiblich
	Anzahl		
2014	**9 250**	4 546	4 704
2015	**9 310**	4 551	4 759
2016	**9 379**	4 572	4 807
2017	**9 490**	4 623	4 867
2018	**9 541**	4 654	4 887
2019	**9 709**	4 726	4 983
2020	**10 290**	5 029	5 261
2021	**10 546**	5 168	5 378
2022	**10 714**	5 245	5 469
2023	**10 797**	5 277	5 520
2024	**10 791**	5 249	5 542
	Anteil in %		
2024	**100,0**	48,6	51,4

Quelle: Stadt Münster
Stadtplanungsamt
Statistikdienststelle

Definitionen

Wohnberechtigte Bevölkerung
Die Wohnberechtigte Bevölkerung wird durch die Auszählung aller gemeldeten Wohnsitze (Haupt- und Nebenwohnsitze) des Melderegisters der Stadt Münster abgebildet.

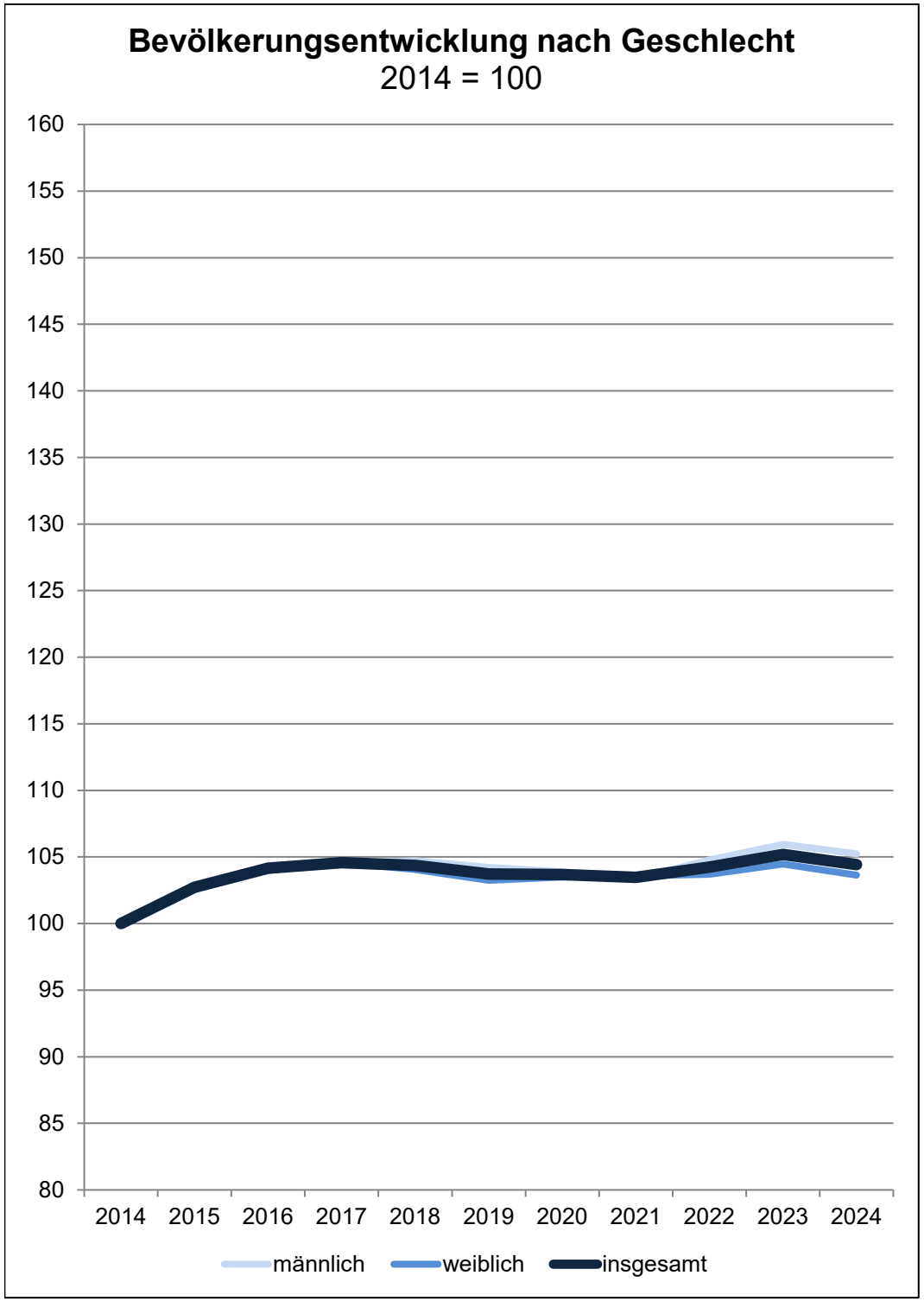

56 Albachten

Am 31.12.	Wohnberechtigte Bevölkerung im Stadtteil		
	Gesamt	davon	
		männlich	weiblich
	Anzahl		
2014	**6 244**	3 059	3 185
2015	**6 414**	3 139	3 275
2016	**6 503**	3 191	3 312
2017	**6 530**	3 199	3 331
2018	**6 517**	3 203	3 314
2019	**6 476**	3 188	3 288
2020	**6 474**	3 178	3 296
2021	**6 461**	3 162	3 299
2022	**6 508**	3 205	3 303
2023	**6 568**	3 241	3 327
2024	**6 520**	3 219	3 301
	Anteil in %		
2024	**100,0**	49,4	50,6

Quelle: Stadt Münster
Stadtplanungsamt
Statistikdienststelle

Definitionen

Wohnberechtigte Bevölkerung
Die Wohnberechtigte Bevölkerung wird durch die Auszählung aller gemeldeten Wohnsitze (Haupt- und Nebenwohnsitze) des Melderegisters der Stadt Münster abgebildet.

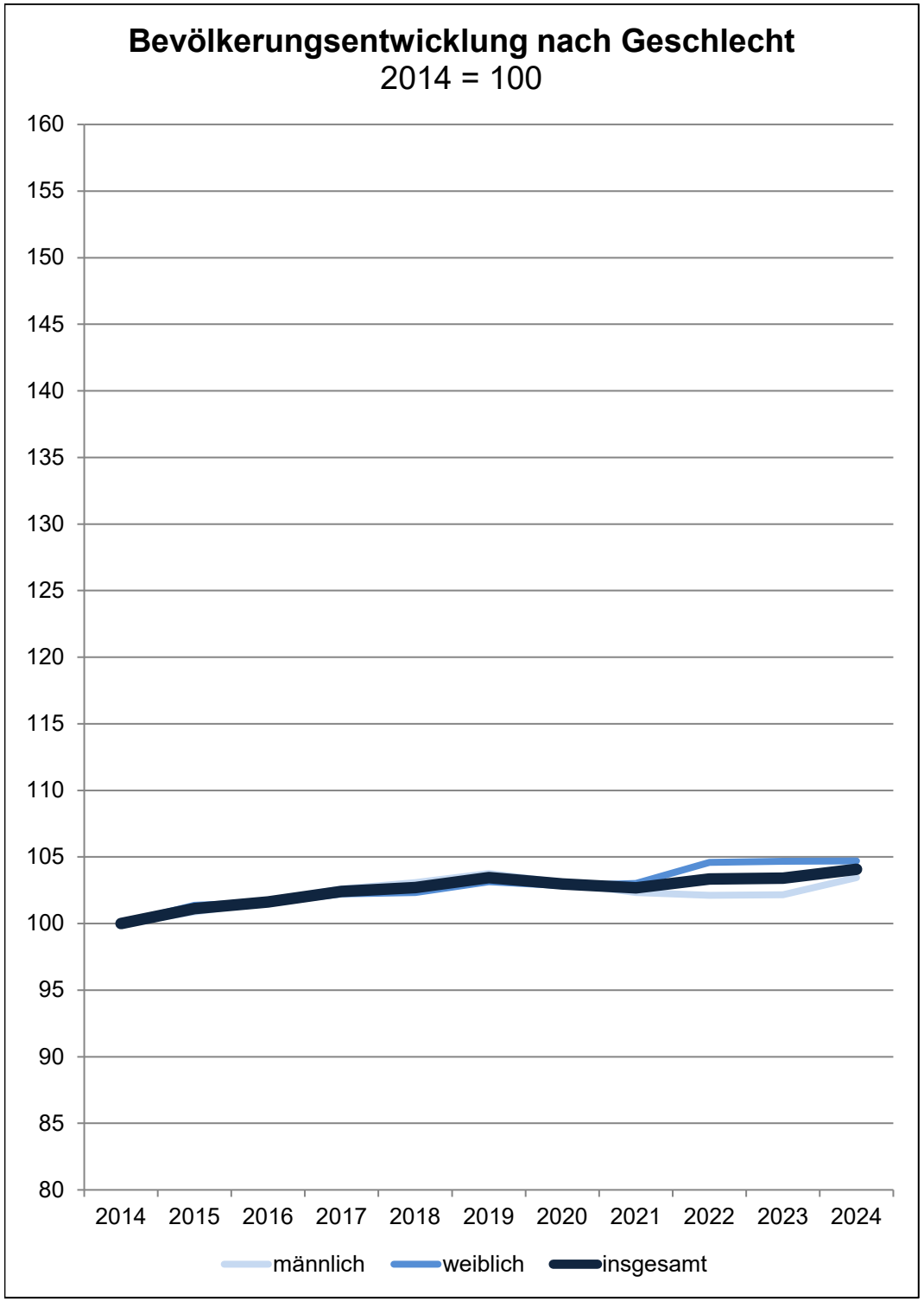

57 Roxel

Am 31.12.	Wohnberechtigte Bevölkerung im Stadtteil		
	Gesamt	davon	
		männlich	weiblich
	Anzahl		
2014	**9 082**	4 550	4 532
2015	**9 184**	4 590	4 594
2016	**9 230**	4 626	4 604
2017	**9 301**	4 668	4 633
2018	**9 327**	4 690	4 637
2019	**9 395**	4 721	4 674
2020	**9 351**	4 690	4 661
2021	**9 325**	4 656	4 669
2022	**9 386**	4 646	4 740
2023	**9 392**	4 648	4 744
2024	**9 452**	4 707	4 745
	Anteil in %		
2024	**100,0**	49,8	50,2

Quelle: Stadt Münster
Stadtplanungsamt
Statistikdienststelle

Definitionen

Wohnberechtigte Bevölkerung
Die Wohnberechtigte Bevölkerung wird durch die Auszählung aller gemeldeten Wohnsitze (Haupt- und Nebenwohnsitze) des Melderegisters der Stadt Münster abgebildet.

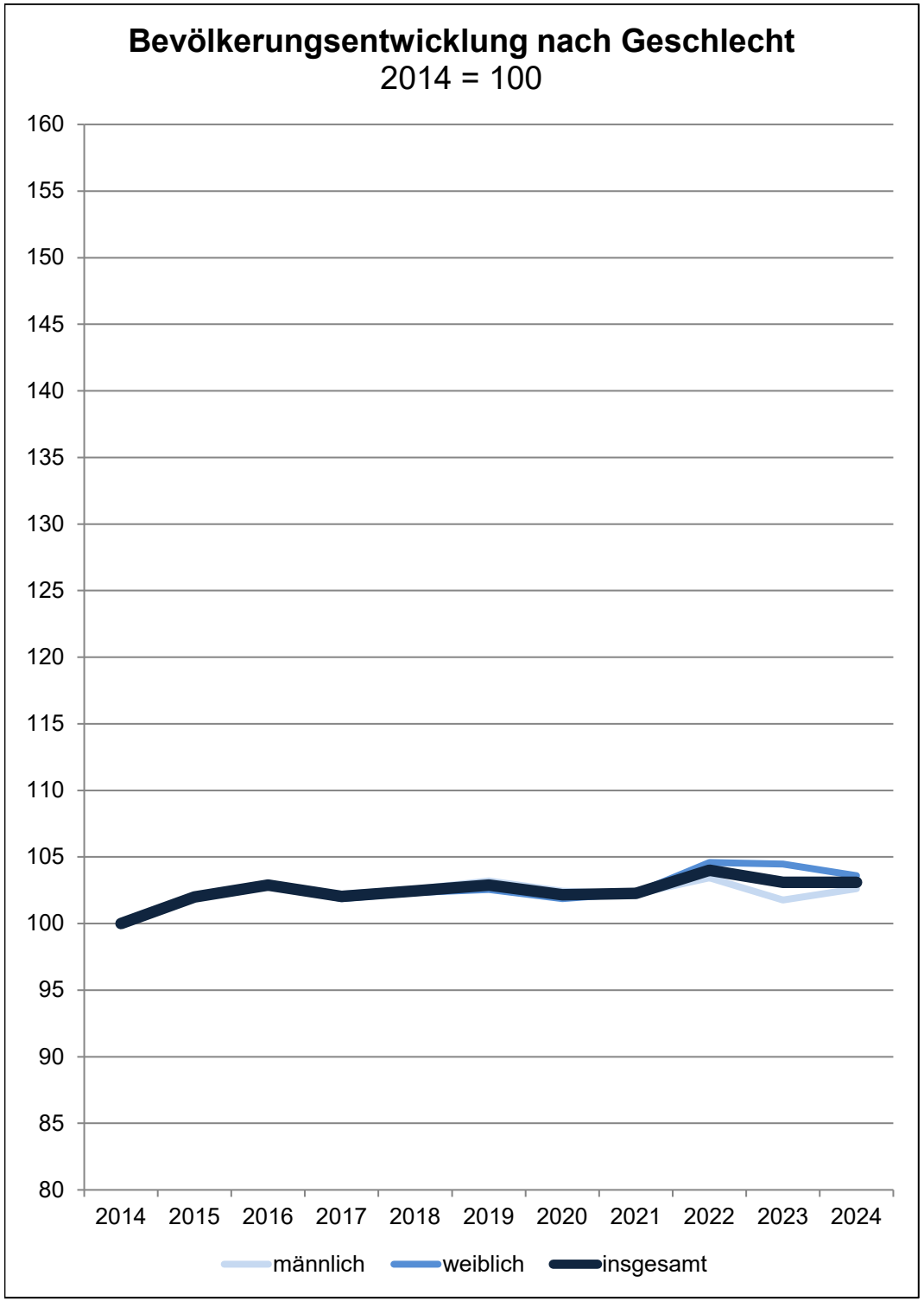

58 Nienberge

Am 31.12.	Wohnberechtigte Bevölkerung im Stadtteil		
	Gesamt	davon	
		männlich	weiblich
	Anzahl		
2014	**6 769**	3 409	3 360
2015	**6 904**	3 474	3 430
2016	**6 964**	3 505	3 459
2017	**6 907**	3 484	3 423
2018	**6 935**	3 497	3 438
2019	**6 964**	3 518	3 446
2020	**6 915**	3 492	3 423
2021	**6 922**	3 485	3 437
2022	**7 040**	3 526	3 514
2023	**6 979**	3 469	3 510
2024	**6 979**	3 498	3 481
	Anteil in %		
2024	**100,0**	50,1	49,9

Quelle: Stadt Münster
Stadtplanungsamt
Statistikdienststelle

Definitionen

Wohnberechtigte Bevölkerung
Die Wohnberechtigte Bevölkerung wird durch die Auszählung aller gemeldeten Wohnsitze (Haupt- und Nebenwohnsitze) des Melderegisters der Stadt Münster abgebildet.

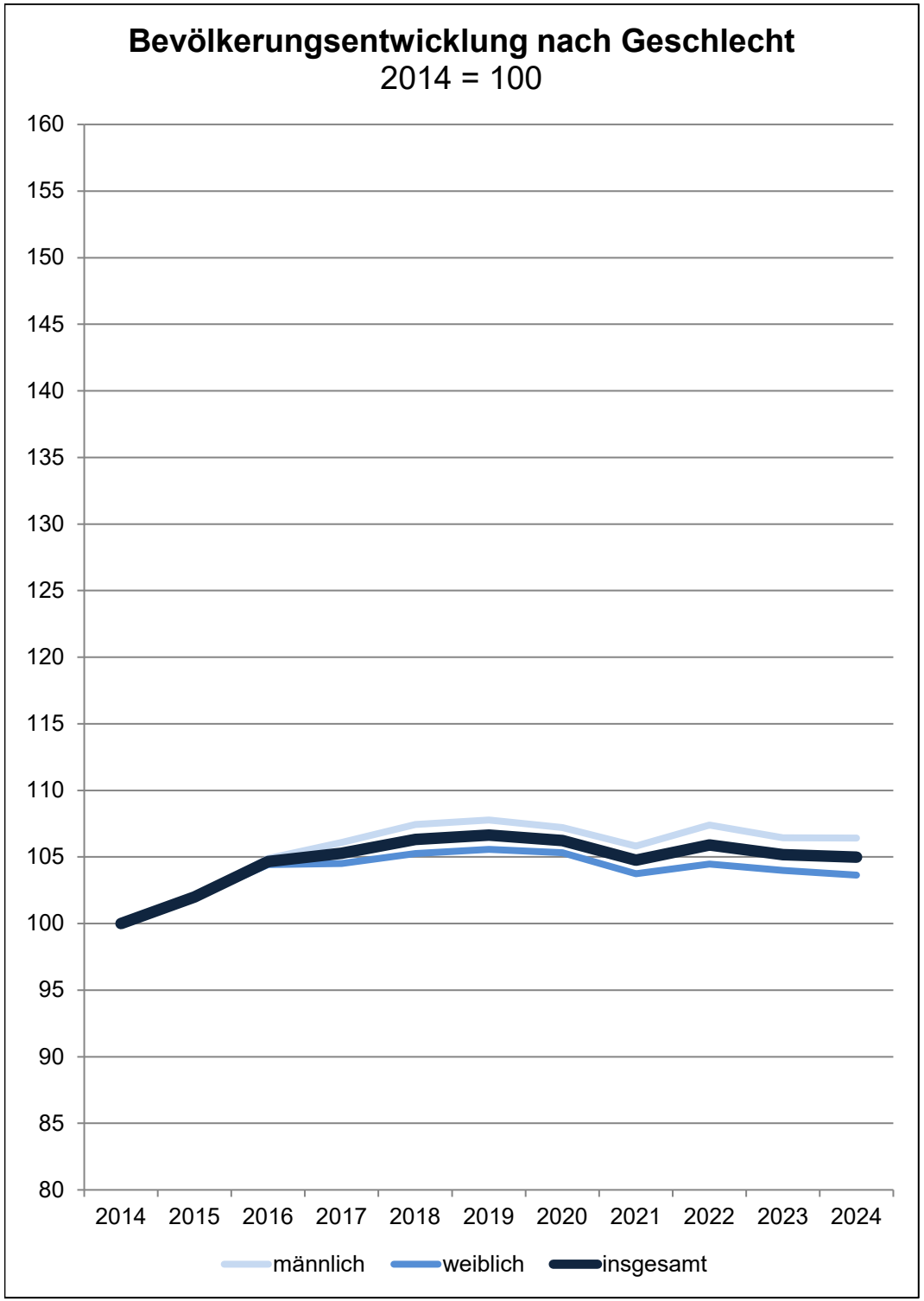

61 Coerde

Am 31.12.	Wohnberechtigte Bevölkerung im Stadtteil		
	Gesamt	davon	
		männlich	weiblich
	Anzahl		
2014	**10 555**	5 132	5 423
2015	**10 766**	5 236	5 530
2016	**11 046**	5 383	5 663
2017	**11 112**	5 444	5 668
2018	**11 222**	5 514	5 708
2019	**11 256**	5 531	5 725
2020	**11 213**	5 502	5 711
2021	**11 057**	5 431	5 626
2022	**11 177**	5 512	5 665
2023	**11 101**	5 462	5 639
2024	**11 081**	5 461	5 620
	Anteil in %		
2024	**100,0**	49,3	50,7

Quelle: Stadt Münster
Stadtplanungsamt
Statistikdienststelle

Definitionen

Wohnberechtigte Bevölkerung
Die Wohnberechtigte Bevölkerung wird durch die Auszählung aller gemeldeten Wohnsitze (Haupt- und Nebenwohnsitze) des Melderegisters der Stadt Münster abgebildet.

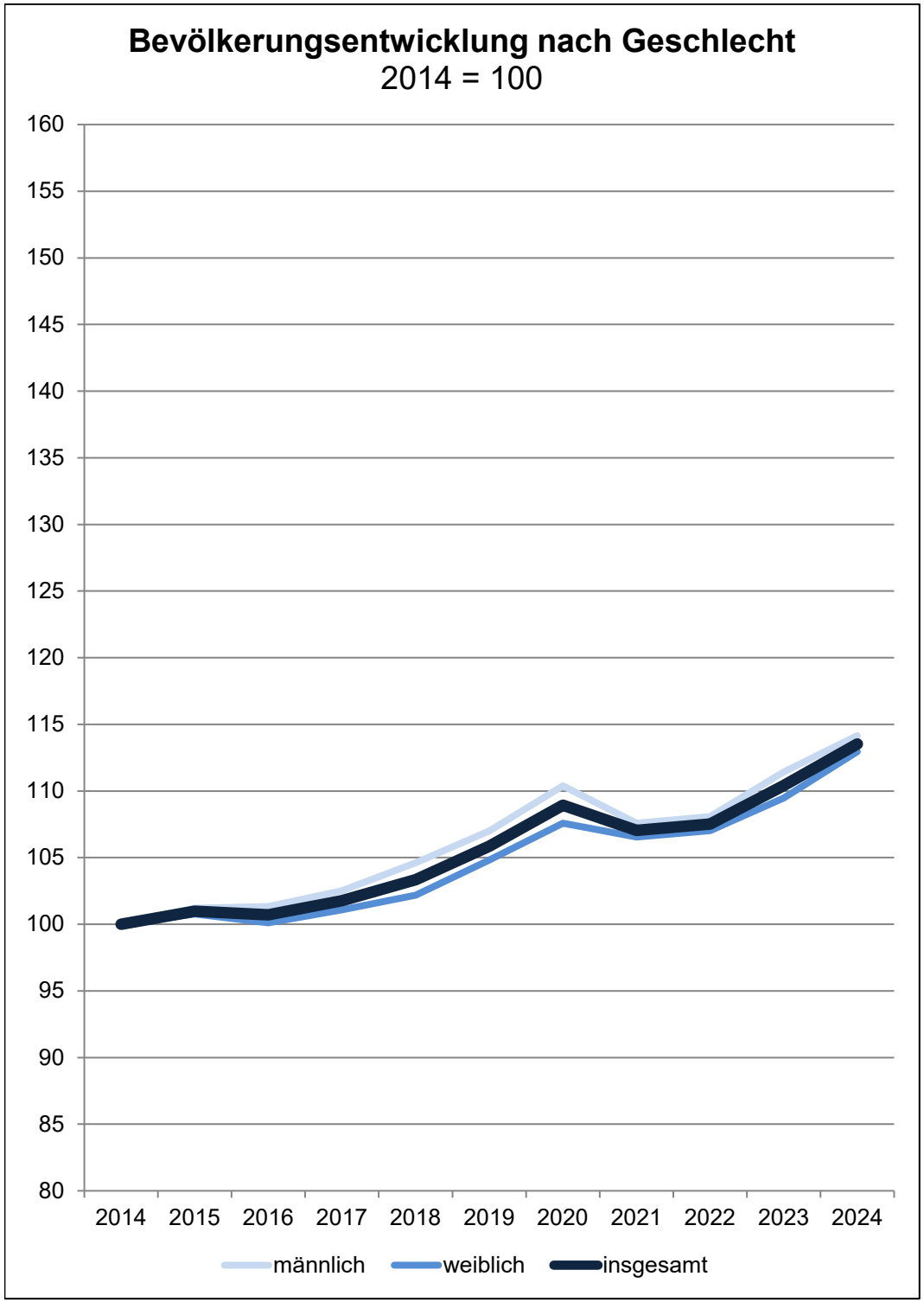

62 Kinderhaus-Ost

Am 31.12.	Wohnberechtigte Bevölkerung im Stadtteil		
	Gesamt	davon	
		männlich	weiblich
	Anzahl		
2014	**4 998**	2 388	2 610
2015	**5 047**	2 417	2 630
2016	**5 033**	2 420	2 613
2017	**5 086**	2 448	2 638
2018	**5 165**	2 498	2 667
2019	**5 291**	2 555	2 736
2020	**5 444**	2 636	2 808
2021	**5 350**	2 569	2 781
2022	**5 374**	2 581	2 793
2023	**5 518**	2 661	2 857
2024	**5 674**	2 726	2 948
	Anteil in %		
2024	**100,0**	48,0	52,0

Quelle: Stadt Münster
Stadtplanungsamt
Statistikdienststelle

Definitionen

Wohnberechtigte Bevölkerung
Die Wohnberechtigte Bevölkerung wird durch die Auszählung aller gemeldeten Wohnsitze (Haupt- und Nebenwohnsitze) des Melderegisters der Stadt Münster abgebildet.

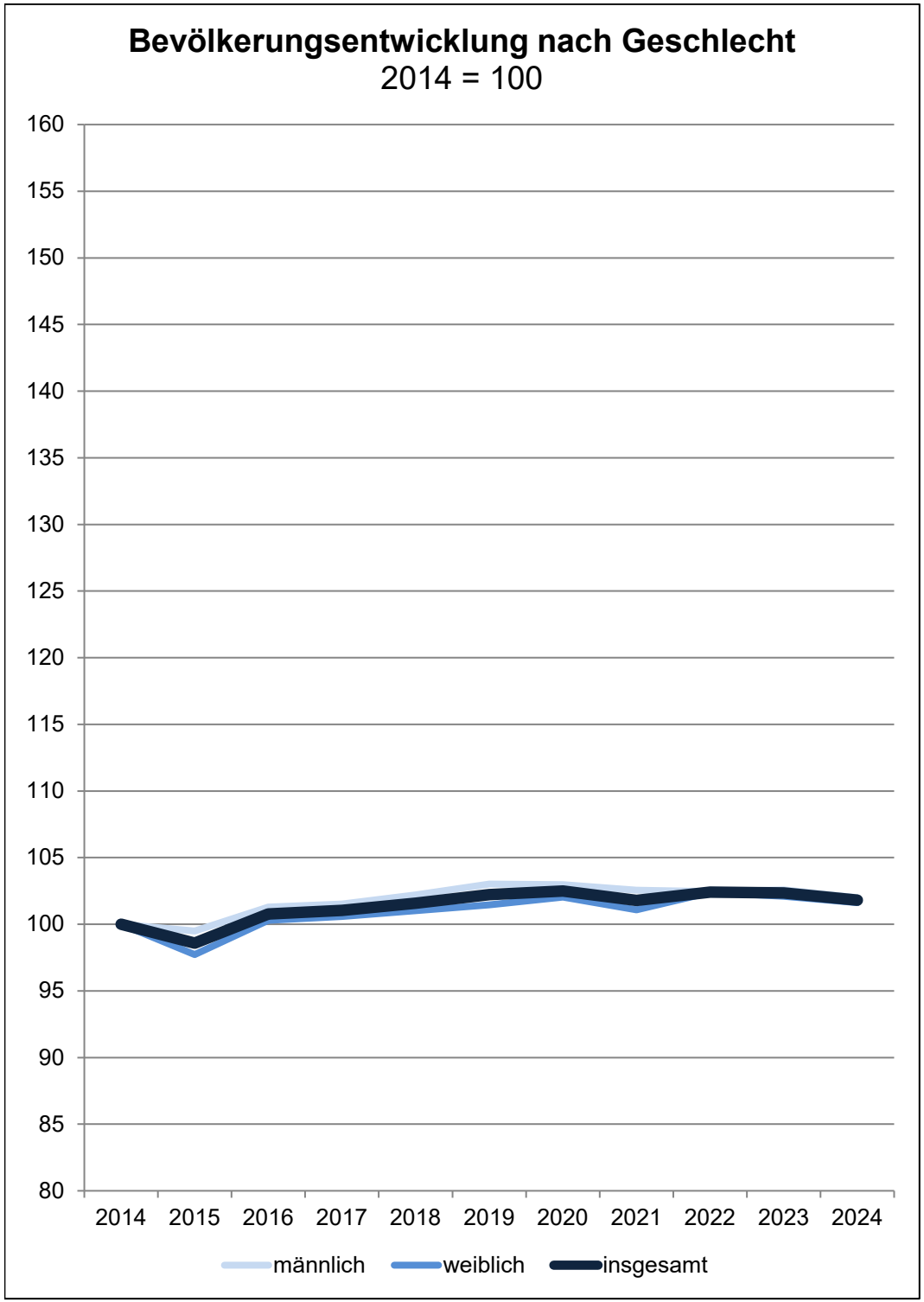

63 Kinderhaus-West

Am 31.12.	Wohnberechtigte Bevölkerung im Stadtteil		
	Gesamt	davon	
		männlich	weiblich
	Anzahl		
2014	**10 513**	5 107	5 406
2015	**10 364**	5 081	5 283
2016	**10 595**	5 173	5 422
2017	**10 622**	5 184	5 438
2018	**10 680**	5 219	5 461
2019	**10 746**	5 261	5 485
2020	**10 775**	5 259	5 516
2021	**10 701**	5 237	5 464
2022	**10 767**	5 232	5 535
2023	**10 759**	5 239	5 520
2024	**10 703**	5 209	5 494
	Anteil in %		
2024	**100,0**	48,7	51,3

Quelle: Stadt Münster
Stadtplanungsamt
Statistikdienststelle

Definitionen

Wohnberechtigte Bevölkerung
Die Wohnberechtigte Bevölkerung wird durch die Auszählung aller gemeldeten Wohnsitze (Haupt- und Nebenwohnsitze) des Melderegisters der Stadt Münster abgebildet.

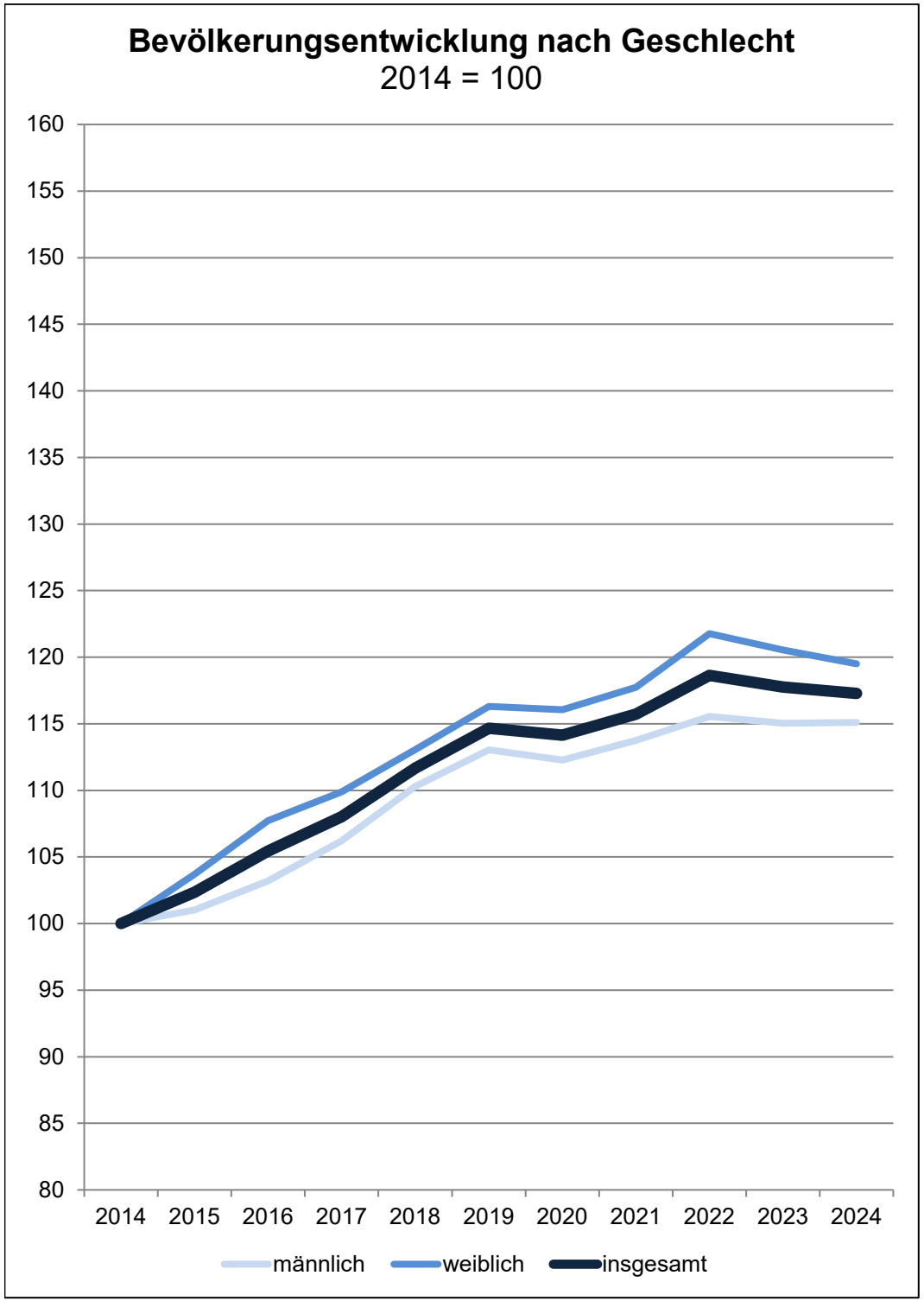

68 Sprakel

Am 31.12.	Wohnberechtigte Bevölkerung im Stadtteil		
	Gesamt	davon	
		männlich	weiblich
	Anzahl		
2014	**3 102**	1 563	1 539
2015	**3 175**	1 579	1 596
2016	**3 271**	1 613	1 658
2017	**3 351**	1 660	1 691
2018	**3 464**	1 724	1 740
2019	**3 557**	1 767	1 790
2020	**3 541**	1 755	1 786
2021	**3 590**	1 778	1 812
2022	**3 680**	1 806	1 874
2023	**3 653**	1 798	1 855
2024	**3 638**	1 799	1 839
	Anteil in %		
2024	**100,0**	49,5	50,5

Quelle: Stadt Münster
Stadtplanungsamt
Statistikdienststelle

Definitionen

Wohnberechtigte Bevölkerung
Die Wohnberechtigte Bevölkerung wird durch die Auszählung aller gemeldeten Wohnsitze (Haupt- und Nebenwohnsitze) des Melderegisters der Stadt Münster abgebildet.

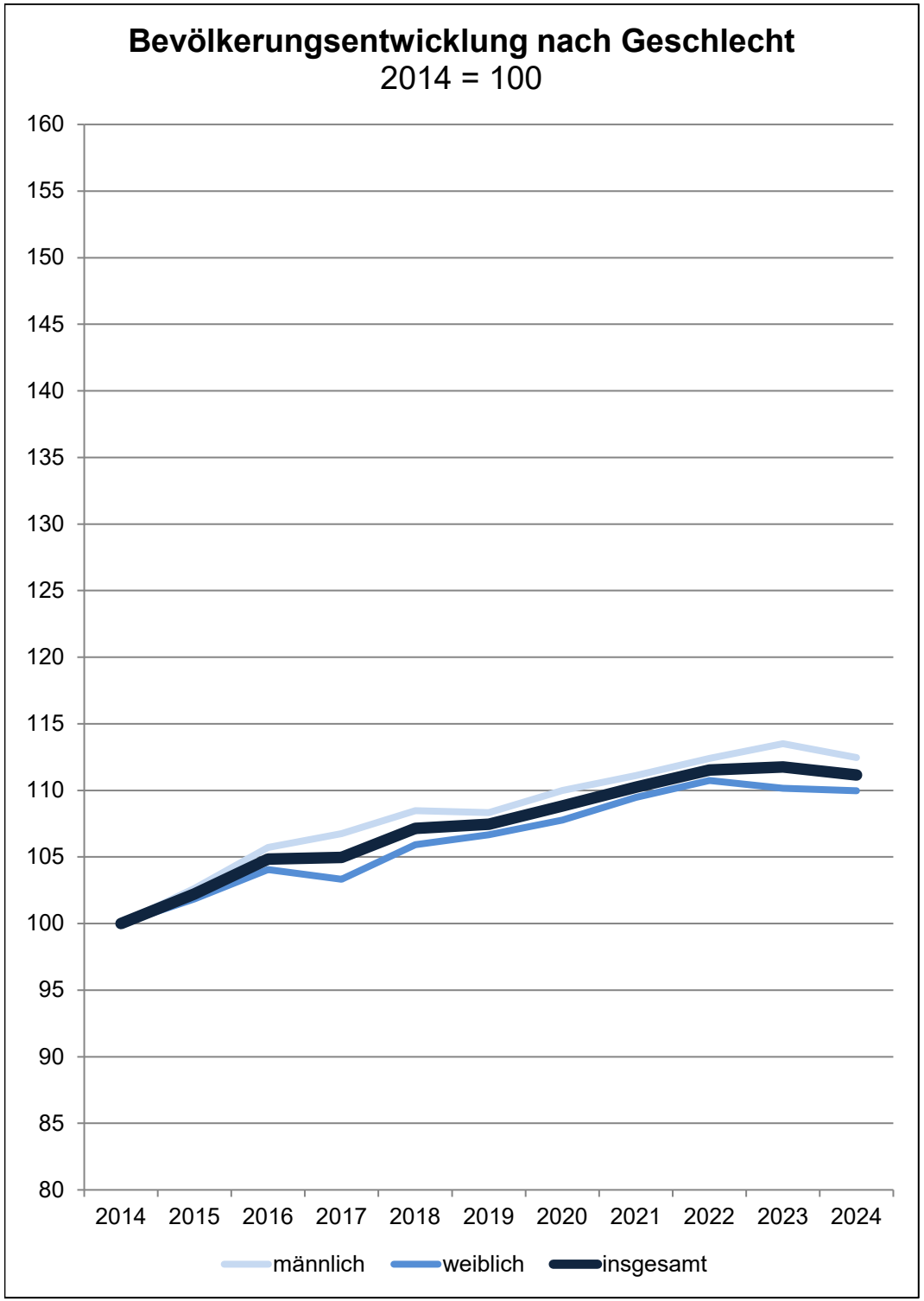

71 Mauritz-Ost

Am 31.12.	Wohnberechtigte Bevölkerung im Stadtteil		
	Gesamt	davon	
		männlich	weiblich
	Anzahl		
2014	**10 317**	4 917	5 400
2015	**10 547**	5 047	5 500
2016	**10 817**	5 198	5 619
2017	**10 829**	5 249	5 580
2018	**11 054**	5 334	5 720
2019	**11 087**	5 327	5 760
2020	**11 227**	5 408	5 819
2021	**11 374**	5 463	5 911
2022	**11 507**	5 527	5 980
2023	**11 530**	5 581	5 949
2024	**11 468**	5 530	5 938
	Anteil in %		
2024	**100,0**	48,2	51,8

Quelle: Stadt Münster
Stadtplanungsamt
Statistikdienststelle

Definitionen

Wohnberechtigte Bevölkerung
Die Wohnberechtigte Bevölkerung wird durch die Auszählung aller gemeldeten Wohnsitze (Haupt- und Nebenwohnsitze) des Melderegisters der Stadt Münster abgebildet.

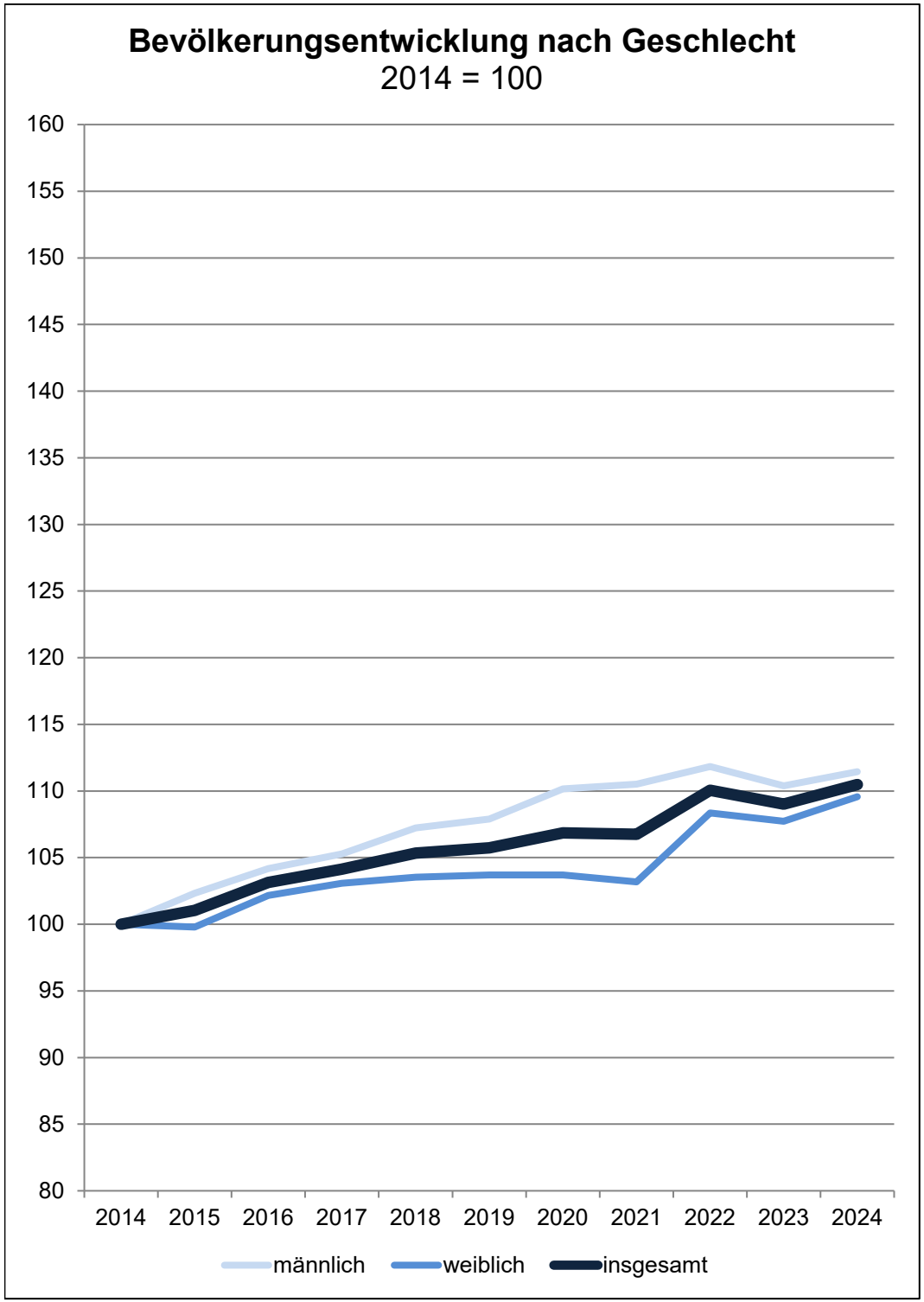

76 Gelmer-Dyckburg

Am 31.12.	Wohnberechtigte Bevölkerung im Stadtteil		
	Gesamt	davon	
		männlich	weiblich
	Anzahl		
2014	**3 692**	1 800	1 892
2015	**3 730**	1 842	1 888
2016	**3 808**	1 875	1 933
2017	**3 845**	1 895	1 950
2018	**3 889**	1 930	1 959
2019	**3 904**	1 942	1 962
2020	**3 945**	1 983	1 962
2021	**3 941**	1 989	1 952
2022	**4 063**	2 013	2 050
2023	**4 025**	1 987	2 038
2024	**4 079**	2 006	2 073
	Anteil in %		
2024	**100,0**	49,2	50,8

Quelle: Stadt Münster
Stadtplanungsamt
Statistikdienststelle

Definitionen

Wohnberechtigte Bevölkerung
Die Wohnberechtigte Bevölkerung wird durch die Auszählung aller gemeldeten Wohnsitze (Haupt- und Nebenwohnsitze) des Melderegisters der Stadt Münster abgebildet.

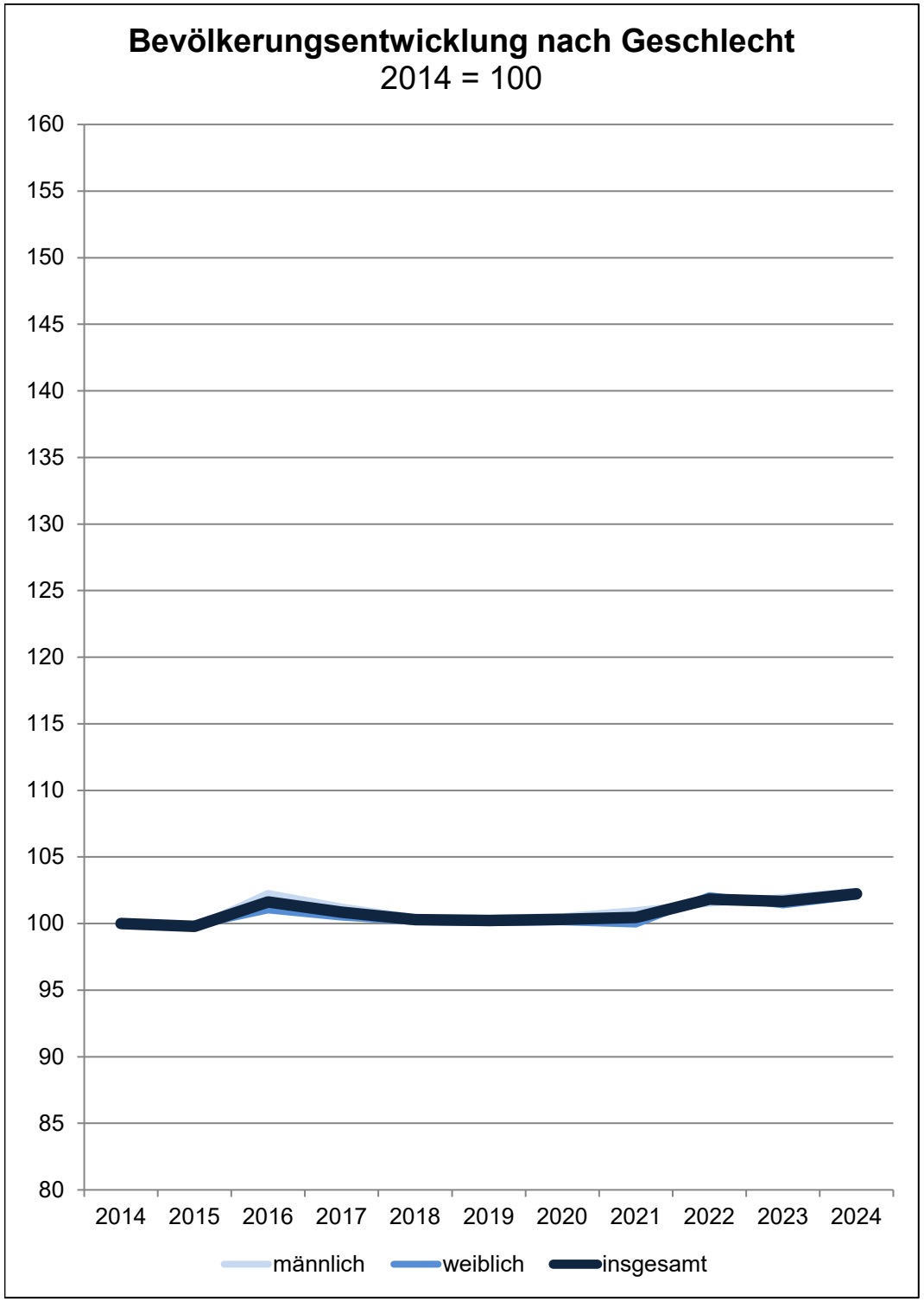

77 Handorf

Am 31.12.	Wohnberechtigte Bevölkerung im Stadtteil		
	Gesamt	davon	
		männlich	weiblich
	Anzahl		
2014	**8 017**	3 874	4 143
2015	**8 000**	3 864	4 136
2016	**8 147**	3 962	4 185
2017	**8 085**	3 922	4 163
2018	**8 040**	3 891	4 149
2019	**8 035**	3 889	4 146
2020	**8 042**	3 894	4 148
2021	**8 053**	3 912	4 141
2022	**8 163**	3 933	4 230
2023	**8 151**	3 950	4 201
2024	**8 196**	3 968	4 228
	Anteil in %		
2024	**100,0**	48,4	51,6

Quelle: Stadt Münster
Stadtplanungsamt
Statistikdienststelle

Definitionen

Wohnberechtigte Bevölkerung
Die Wohnberechtigte Bevölkerung wird durch die Auszählung aller gemeldeten Wohnsitze (Haupt- und Nebenwohnsitze) des Melderegisters der Stadt Münster abgebildet.

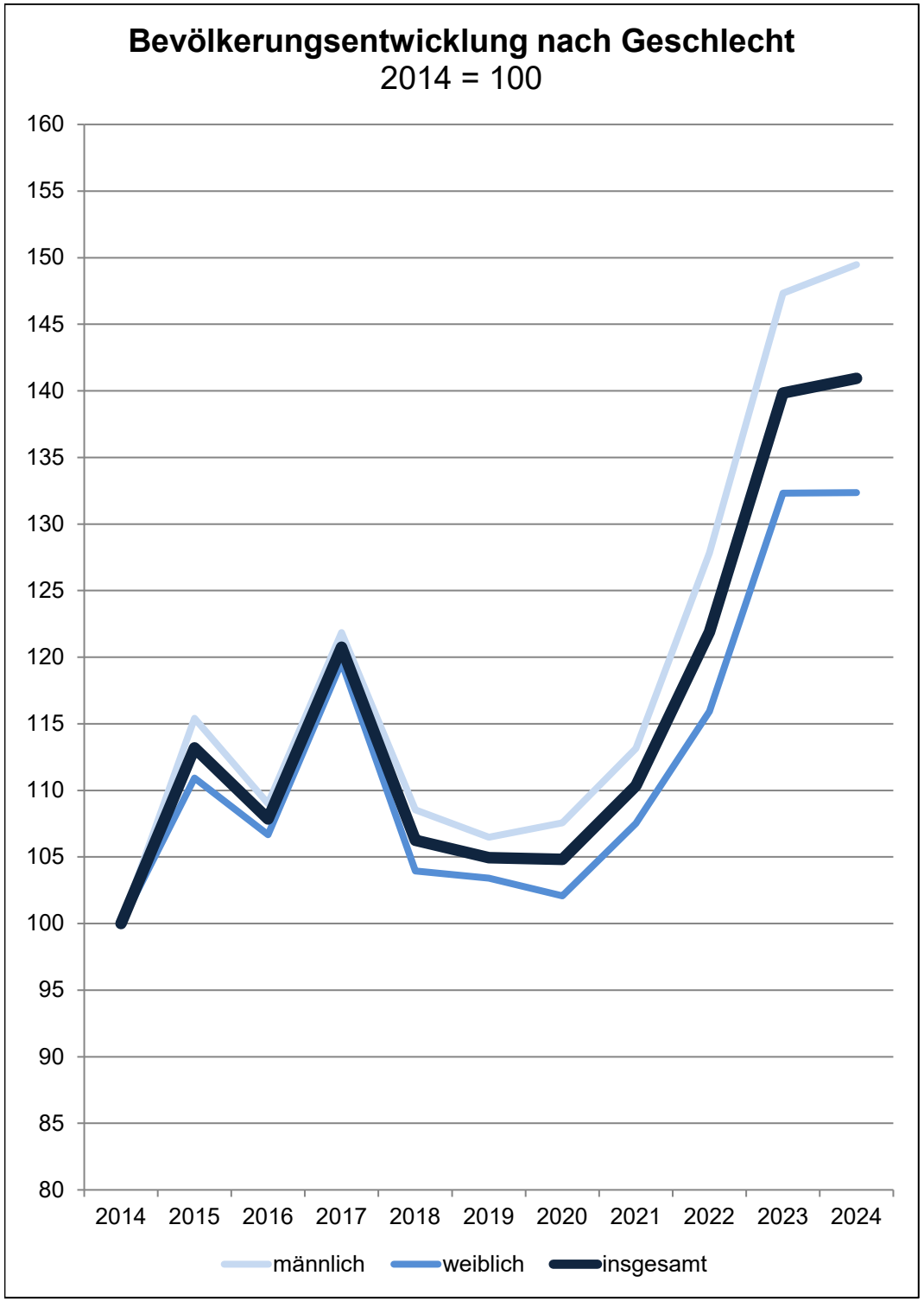

81 Gremmendorf-West

Am 31.12.	Wohnberechtigte Bevölkerung im Stadtteil		
	Gesamt	davon	
		männlich	weiblich
	Anzahl		
2014	**4 932**	2 472	2 460
2015	**5 582**	2 853	2 729
2016	**5 319**	2 695	2 624
2017	**5 955**	3 012	2 943
2018	**5 240**	2 683	2 557
2019	**5 176**	2 632	2 544
2020	**5 170**	2 659	2 511
2021	**5 442**	2 797	2 645
2022	**6 012**	3 160	2 852
2023	**6 897**	3 642	3 255
2024	**6 951**	3 695	3 256
	Anteil in %		
2024	**100,0**	53,2	46,8

Quelle: Stadt Münster
Stadtplanungsamt
Statistikdienststelle

Definitionen

Wohnberechtigte Bevölkerung
Die Wohnberechtigte Bevölkerung wird durch die Auszählung aller gemeldeten Wohnsitze (Haupt- und Nebenwohnsitze) des Melderegisters der Stadt Münster abgebildet.

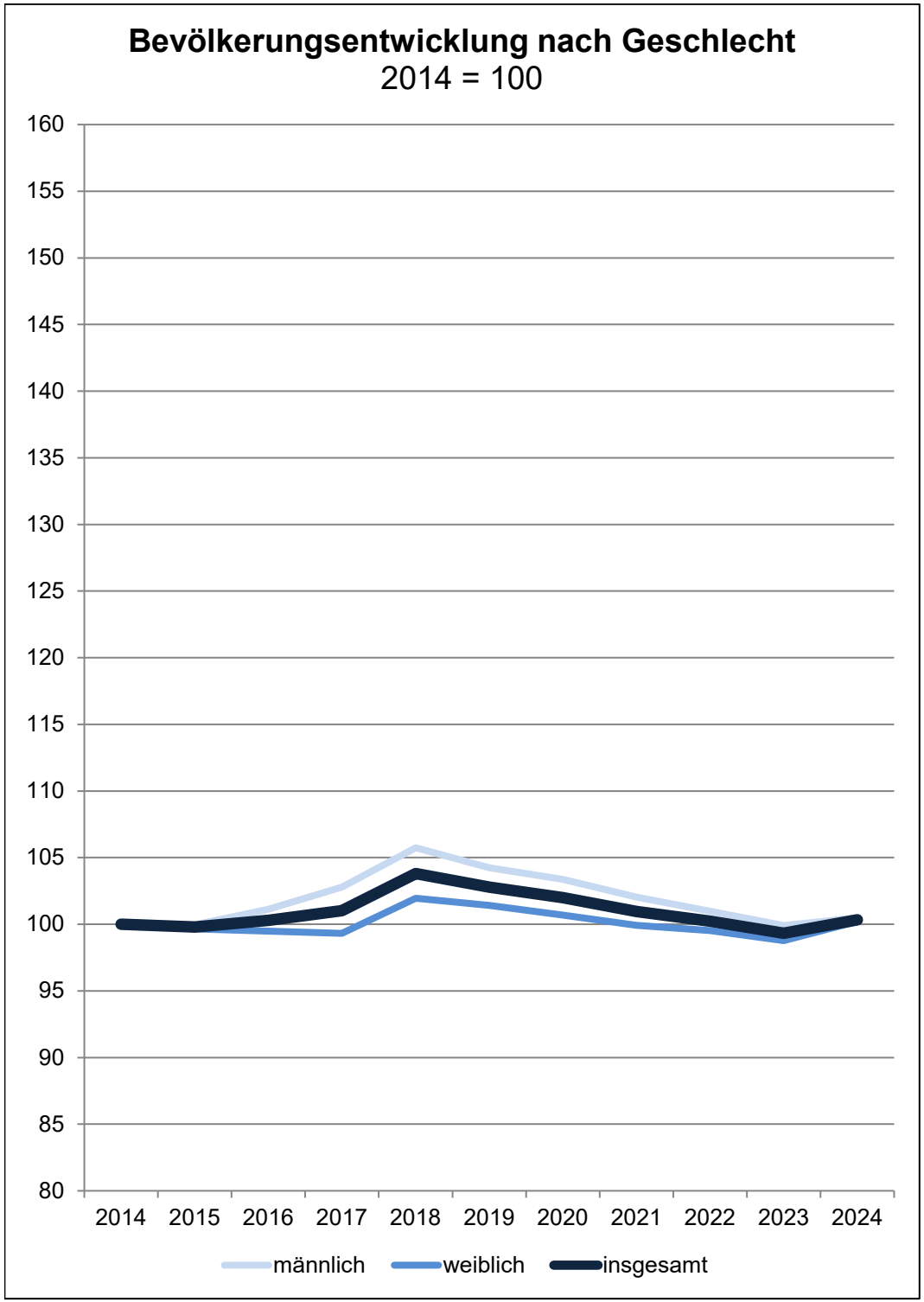

82 Gremmendorf-Ost

Am 31.12.	Wohnberechtigte Bevölkerung im Stadtteil		
	Gesamt	davon	
		männlich	weiblich
	Anzahl		
2014	**6 522**	3 189	3 333
2015	**6 509**	3 188	3 321
2016	**6 541**	3 225	3 316
2017	**6 588**	3 278	3 310
2018	**6 770**	3 372	3 398
2019	**6 704**	3 324	3 380
2020	**6 652**	3 296	3 356
2021	**6 584**	3 254	3 330
2022	**6 537**	3 220	3 317
2023	**6 478**	3 186	3 292
2024	**6 544**	3 204	3 340
	Anteil in %		
2024	**100,0**	49,0	51,0

Quelle: Stadt Münster
Stadtplanungsamt
Statistikdienststelle

Definitionen

Wohnberechtigte Bevölkerung
Die Wohnberechtigte Bevölkerung wird durch die Auszählung aller gemeldeten Wohnsitze (Haupt- und Nebenwohnsitze) des Melderegisters der Stadt Münster abgebildet.

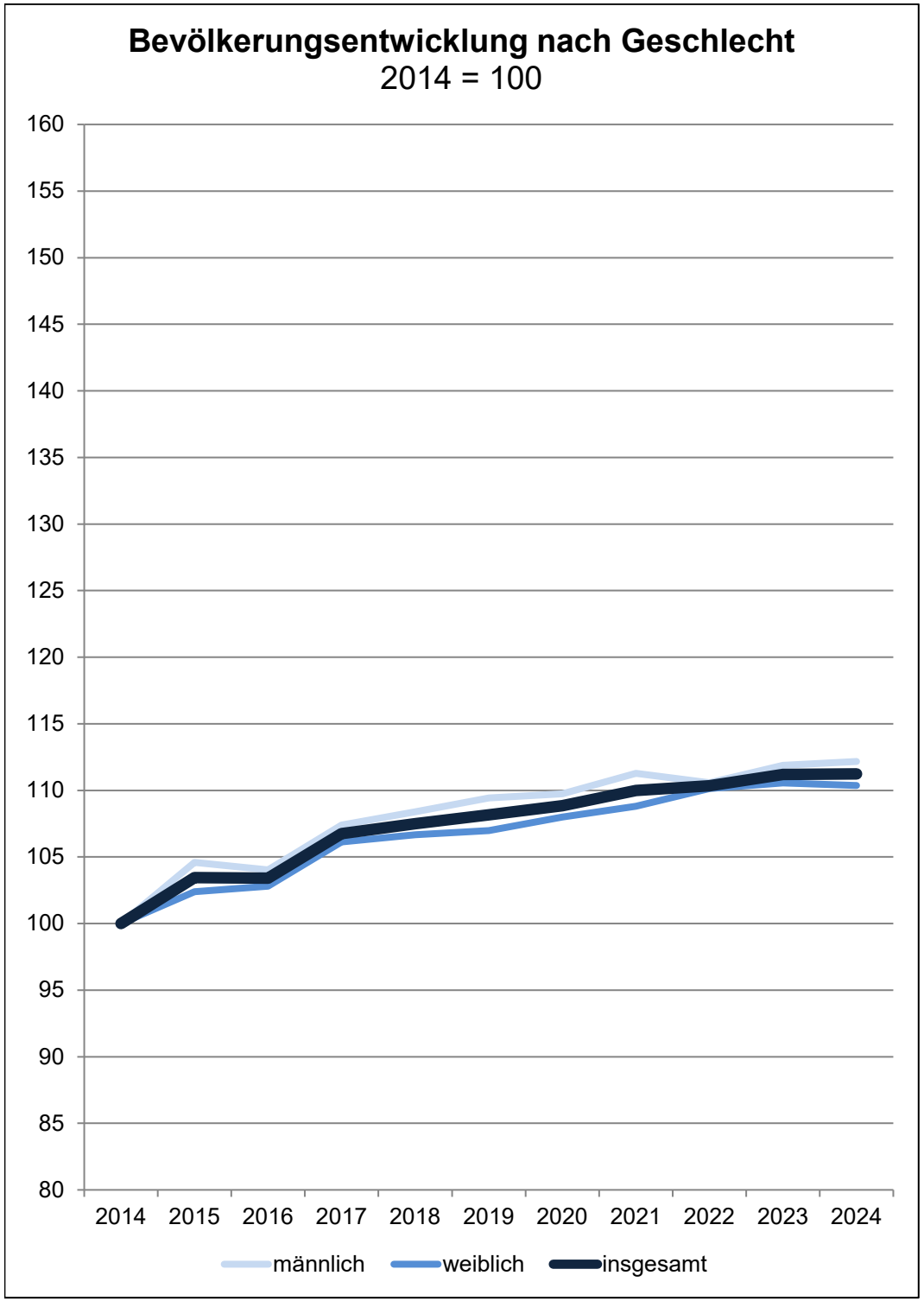

86 Angelmodde

Am 31.12.	Wohnberechtigte Bevölkerung im Stadtteil		
	Gesamt	davon	
		männlich	weiblich
	Anzahl		
2014	**7 930**	3 838	4 092
2015	**8 204**	4 014	4 190
2016	**8 200**	3 993	4 207
2017	**8 465**	4 122	4 343
2018	**8 525**	4 160	4 365
2019	**8 578**	4 200	4 378
2020	**8 631**	4 212	4 419
2021	**8 723**	4 271	4 452
2022	**8 751**	4 244	4 507
2023	**8 818**	4 294	4 524
2024	**8 821**	4 305	4 516
	Anteil in %		
2024	**100,0**	48,8	51,2

Quelle: Stadt Münster
Stadtplanungsamt
Statistikdienststelle

Definitionen

Wohnberechtigte Bevölkerung
Die Wohnberechtigte Bevölkerung wird durch die Auszählung aller gemeldeten Wohnsitze (Haupt- und Nebenwohnsitze) des Melderegisters der Stadt Münster abgebildet.

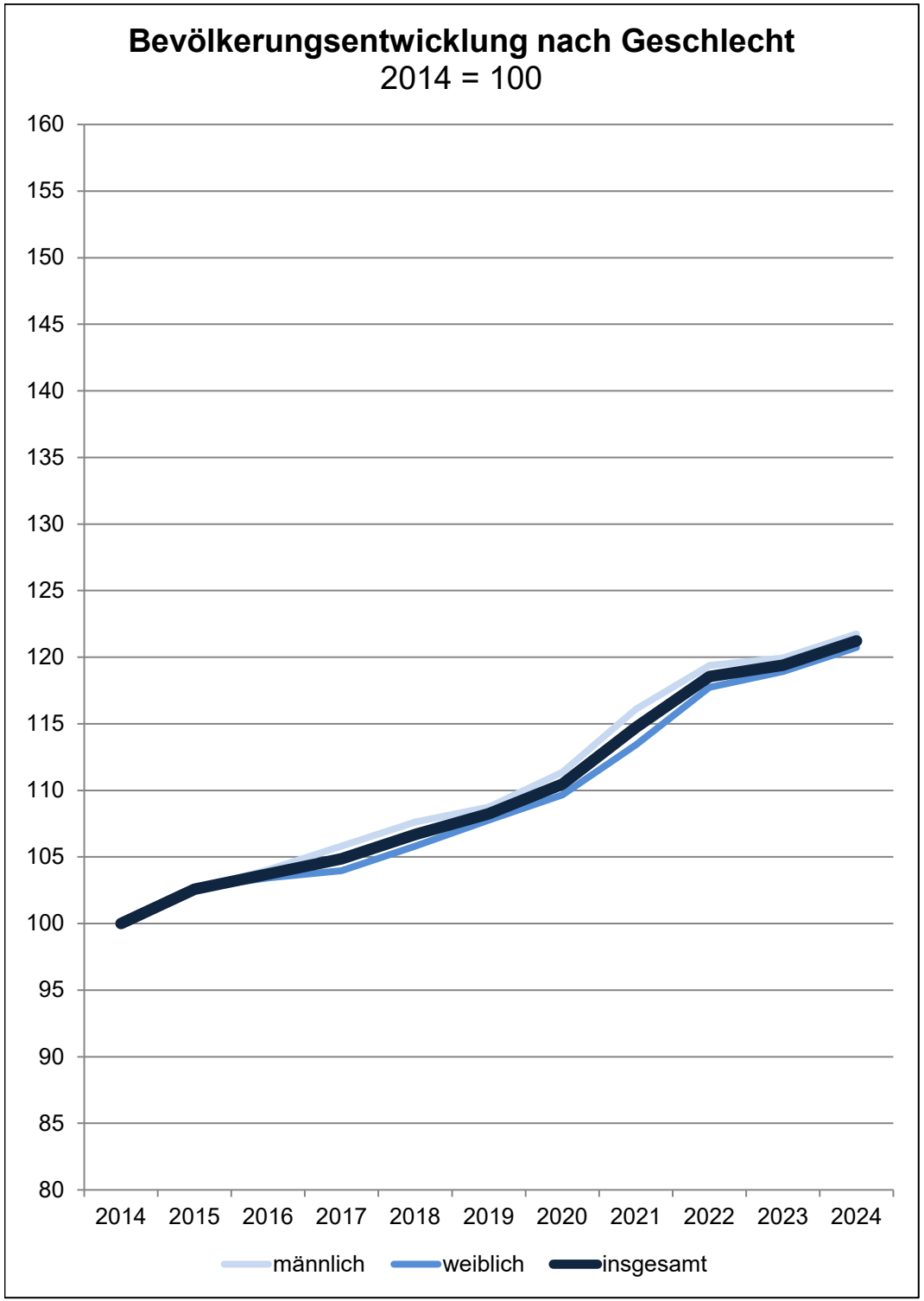

87 Wolbeck

Am 31.12.	Wohnberechtigte Bevölkerung im Stadtteil		
	Gesamt	davon	
		männlich	weiblich
	Anzahl		
2014	**8 981**	4 360	4 621
2015	**9 213**	4 471	4 742
2016	**9 315**	4 536	4 779
2017	**9 418**	4 614	4 804
2018	**9 582**	4 692	4 890
2019	**9 721**	4 741	4 980
2020	**9 922**	4 855	5 067
2021	**10 303**	5 062	5 241
2022	**10 646**	5 205	5 441
2023	**10 724**	5 229	5 495
2024	**10 887**	5 308	5 579
	Anteil in %		
2024	**100,0**	48,8	51,2

Quelle: Stadt Münster
Stadtplanungsamt
Statistikdienststelle

Definitionen

Wohnberechtigte Bevölkerung
Die Wohnberechtigte Bevölkerung wird durch die Auszählung aller gemeldeten Wohnsitze (Haupt- und Nebenwohnsitze) des Melderegisters der Stadt Münster abgebildet.

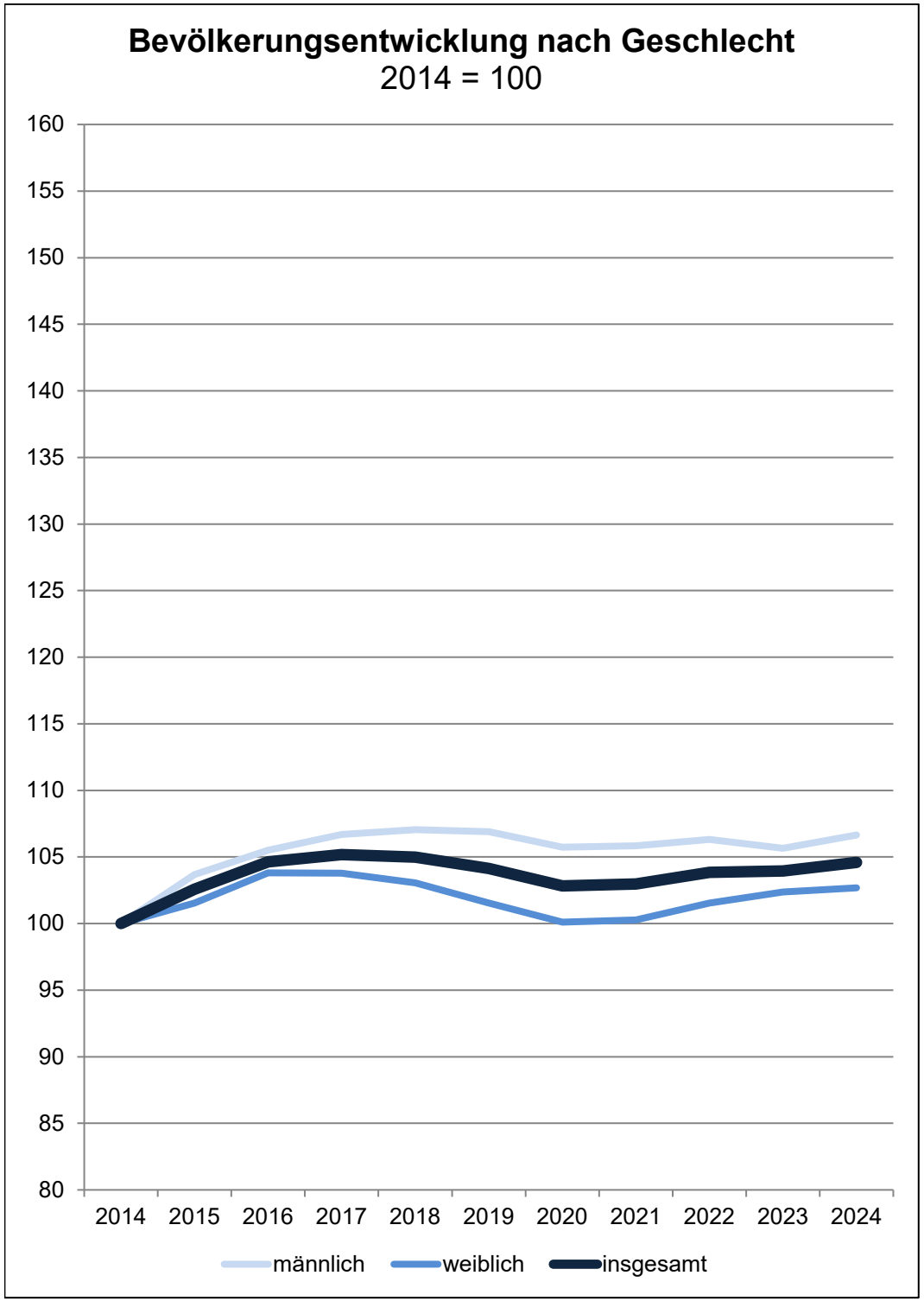

91 Berg Fidel

Am 31.12.	Wohnberechtigte Bevölkerung im Stadtteil		
	Gesamt	davon	
		männlich	weiblich
	Anzahl		
2014	**5 640**	2 724	2 916
2015	**5 785**	2 824	2 961
2016	**5 901**	2 874	3 027
2017	**5 932**	2 906	3 026
2018	**5 921**	2 916	3 005
2019	**5 873**	2 912	2 961
2020	**5 799**	2 880	2 919
2021	**5 807**	2 883	2 924
2022	**5 857**	2 896	2 961
2023	**5 863**	2 878	2 985
2024	**5 899**	2 905	2 994
	Anteil in %		
2024	**100,0**	49,2	50,8

Quelle: Stadt Münster
Stadtplanungsamt
Statistikdienststelle

Definitionen

Wohnberechtigte Bevölkerung
Die Wohnberechtigte Bevölkerung wird durch die Auszählung aller gemeldeten Wohnsitze (Haupt- und Nebenwohnsitze) des Melderegisters der Stadt Münster abgebildet.

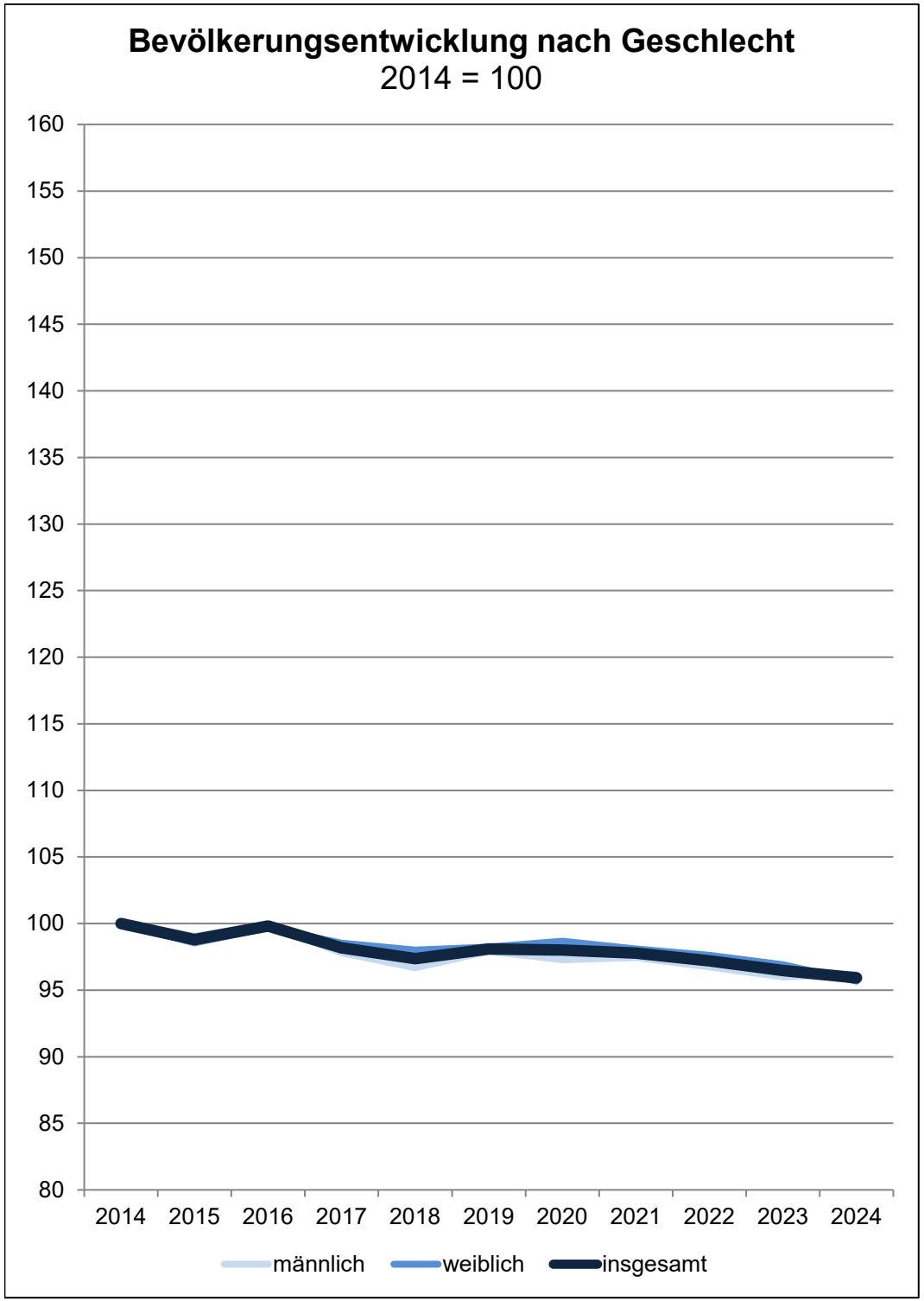

95 Hiltrup-Ost

Am 31.12.	Wohnberechtigte Bevölkerung im Stadtteil		
	Gesamt	davon	
		männlich	weiblich
	Anzahl		
2014	**6 350**	3 044	3 306
2015	**6 273**	3 015	3 258
2016	**6 338**	3 042	3 296
2017	**6 234**	2 977	3 257
2018	**6 183**	2 943	3 240
2019	**6 229**	2 981	3 248
2020	**6 223**	2 961	3 262
2021	**6 209**	2 966	3 243
2022	**6 172**	2 945	3 227
2023	**6 126**	2 922	3 204
2024	**6 091**	2 928	3 163
	Anteil in %		
2024	**100,0**	48,1	51,9

Quelle: Stadt Münster
Stadtplanungsamt
Statistikdienststelle

Definitionen

Wohnberechtigte Bevölkerung
Die Wohnberechtigte Bevölkerung wird durch die Auszählung aller gemeldeten Wohnsitze (Haupt- und Nebenwohnsitze) des Melderegisters der Stadt Münster abgebildet.

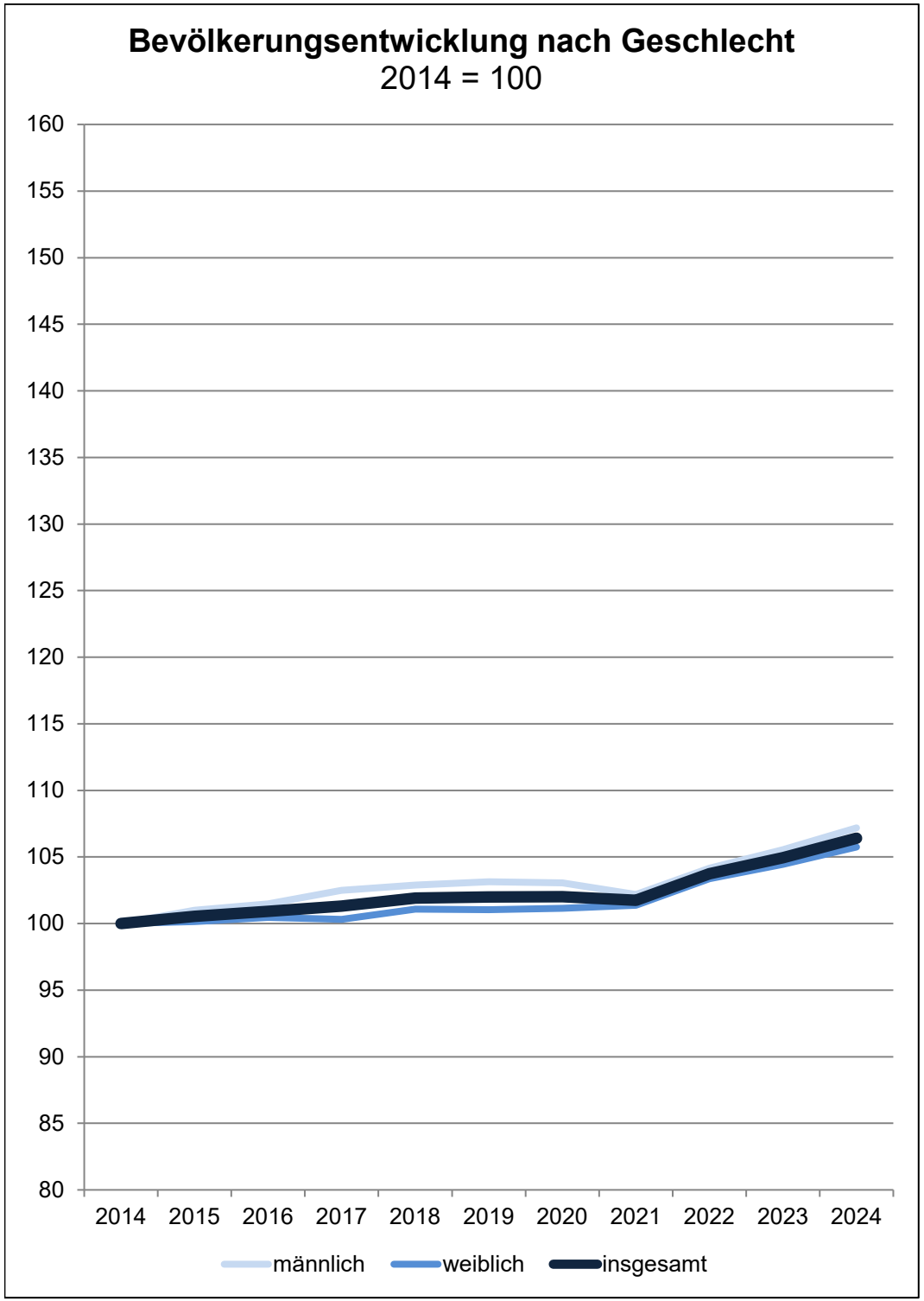

96 Hiltrup-Mitte

Am 31.12.	Wohnberechtigte Bevölkerung im Stadtteil		
	Gesamt	davon	
		männlich	weiblich
	Anzahl		
2014	**9 881**	4 539	5 342
2015	**9 934**	4 584	5 350
2016	**9 972**	4 606	5 366
2017	**10 011**	4 652	5 359
2018	**10 070**	4 670	5 400
2019	**10 078**	4 681	5 397
2020	**10 081**	4 678	5 403
2021	**10 053**	4 638	5 415
2022	**10 250**	4 728	5 522
2023	**10 370**	4 791	5 579
2024	**10 514**	4 865	5 649
	Anteil in %		
2024	**100,0**	46,3	53,7

Quelle: Stadt Münster
Stadtplanungsamt
Statistikdienststelle

Definitionen

Wohnberechtigte Bevölkerung
Die Wohnberechtigte Bevölkerung wird durch die Auszählung aller gemeldeten Wohnsitze (Haupt- und Nebenwohnsitze) des Melderegisters der Stadt Münster abgebildet.

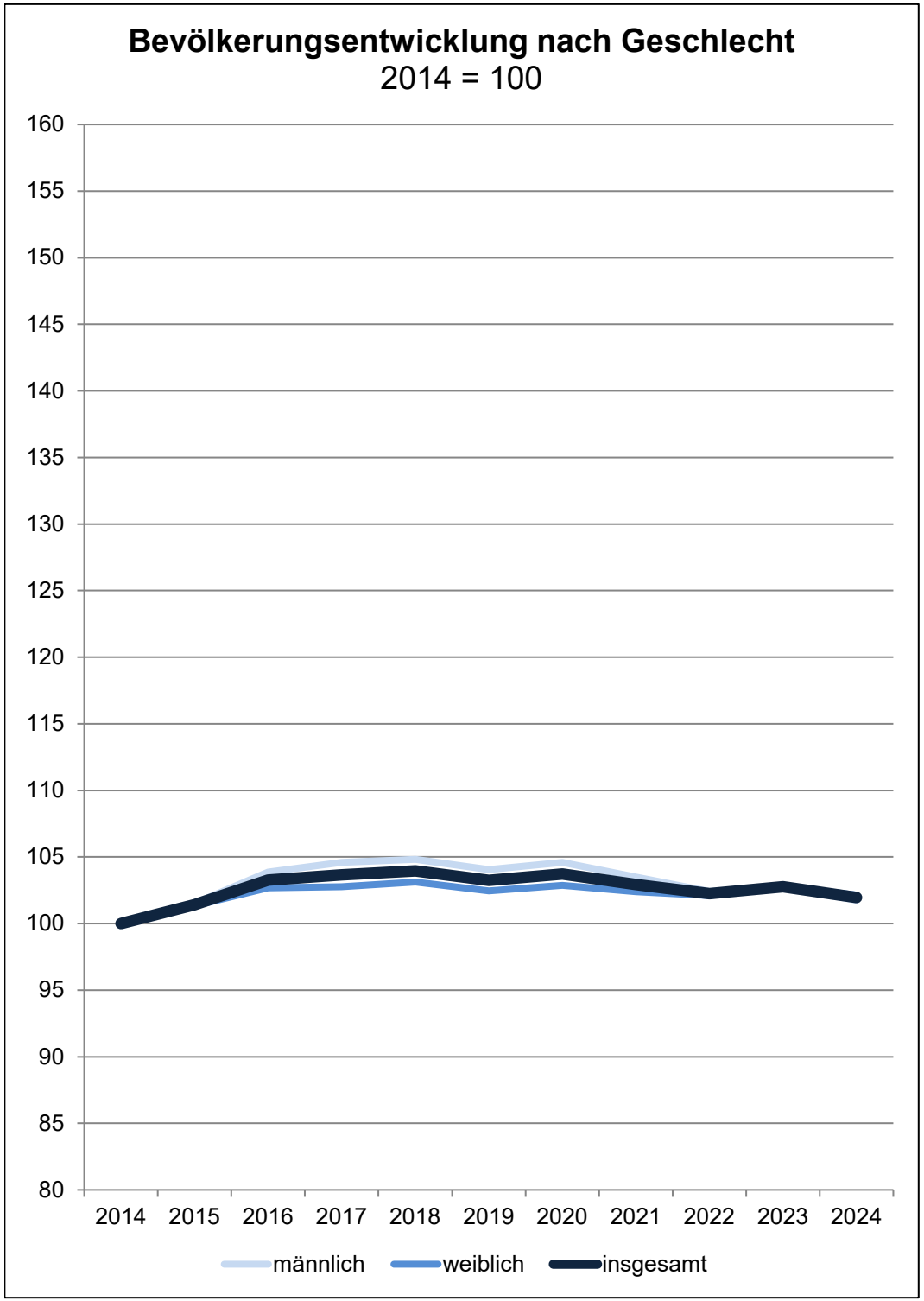

97 Hiltrup-West

Am 31.12.	Wohnberechtigte Bevölkerung im Stadtteil		
	Gesamt	davon	
		männlich	weiblich
	Anzahl		
2014	**9 284**	4 565	4 719
2015	**9 416**	4 634	4 782
2016	**9 586**	4 741	4 845
2017	**9 624**	4 775	4 849
2018	**9 651**	4 785	4 866
2019	**9 585**	4 750	4 835
2020	**9 629**	4 775	4 854
2021	**9 556**	4 724	4 832
2022	**9 493**	4 675	4 818
2023	**9 541**	4 691	4 850
2024	**9 465**	4 645	4 820
	Anteil in %		
2024	**100,0**	49,1	50,9

Quelle: Stadt Münster
Stadtplanungsamt
Statistikdienststelle

Definitionen

Wohnberechtigte Bevölkerung
Die Wohnberechtigte Bevölkerung wird durch die Auszählung aller gemeldeten Wohnsitze (Haupt- und Nebenwohnsitze) des Melderegisters der Stadt Münster abgebildet.

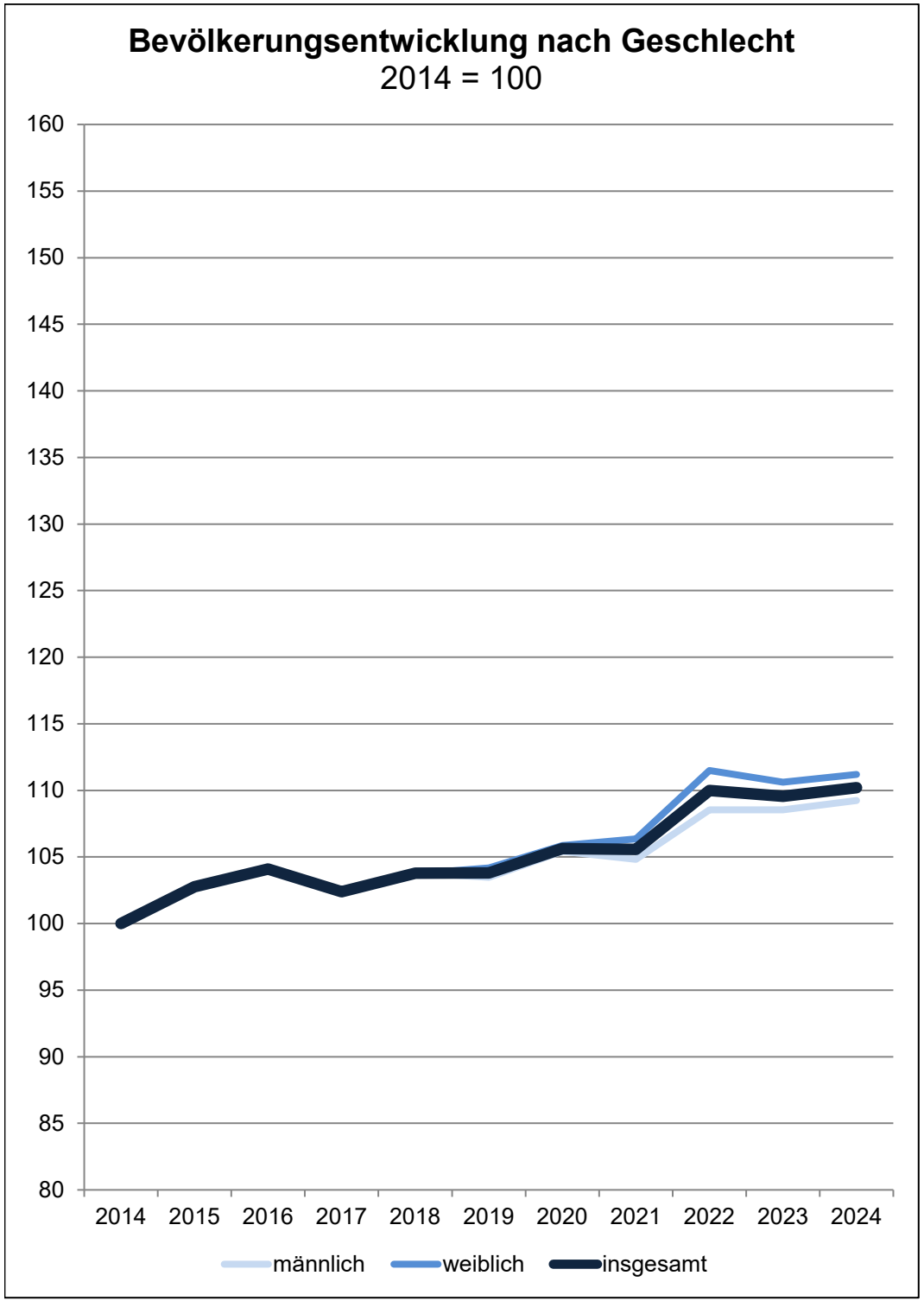

98 Amelsbüren

Am 31.12.	Wohnberechtigte Bevölkerung im Stadtteil		
	Gesamt	davon	
		männlich	weiblich
	Anzahl		
2014	**6 244**	3 172	3 072
2015	**6 417**	3 257	3 160
2016	**6 499**	3 300	3 199
2017	**6 393**	3 250	3 143
2018	**6 480**	3 293	3 187
2019	**6 482**	3 282	3 200
2020	**6 596**	3 344	3 252
2021	**6 592**	3 325	3 267
2022	**6 868**	3 443	3 425
2023	**6 841**	3 443	3 398
2024	**6 881**	3 465	3 416
	Anteil in %		
2024	**100,0**	50,4	49,6

Quelle: Stadt Münster
Stadtplanungsamt
Statistikdienststelle

Definitionen

Wohnberechtigte Bevölkerung
Die Wohnberechtigte Bevölkerung wird durch die Auszählung aller gemeldeten Wohnsitze (Haupt- und Nebenwohnsitze) des Melderegisters der Stadt Münster abgebildet.

Impressum

Herausgeberin: Stadt Münster
Stadtplanungsamt
Redaktion: Statistikdienststelle
Februar 2025

Open Data

Inhalte dieser Veröffentlichung werden auf der Internetseite zum Download bereitgestellt. Bitte beachten Sie die Nutzungsbedingungen, die ebenfalls dort veröffentlicht sind.