STADT MÜNSTER

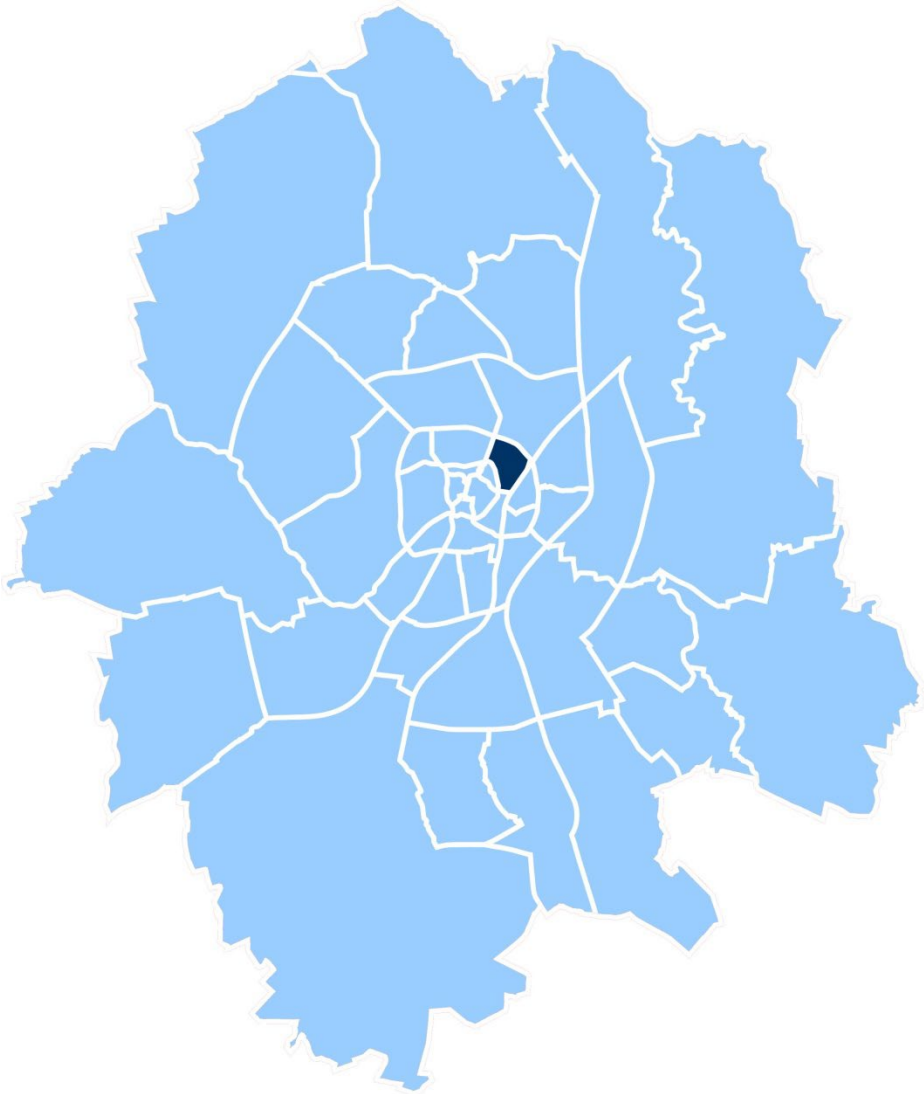

Stadtteilsteckbrief 2023 - 26 Schlachthof

Impressum

Herausgeberin: Stadt Münster

Stadtplanungsamt

Redaktion: Statistikdienststelle

November 2024

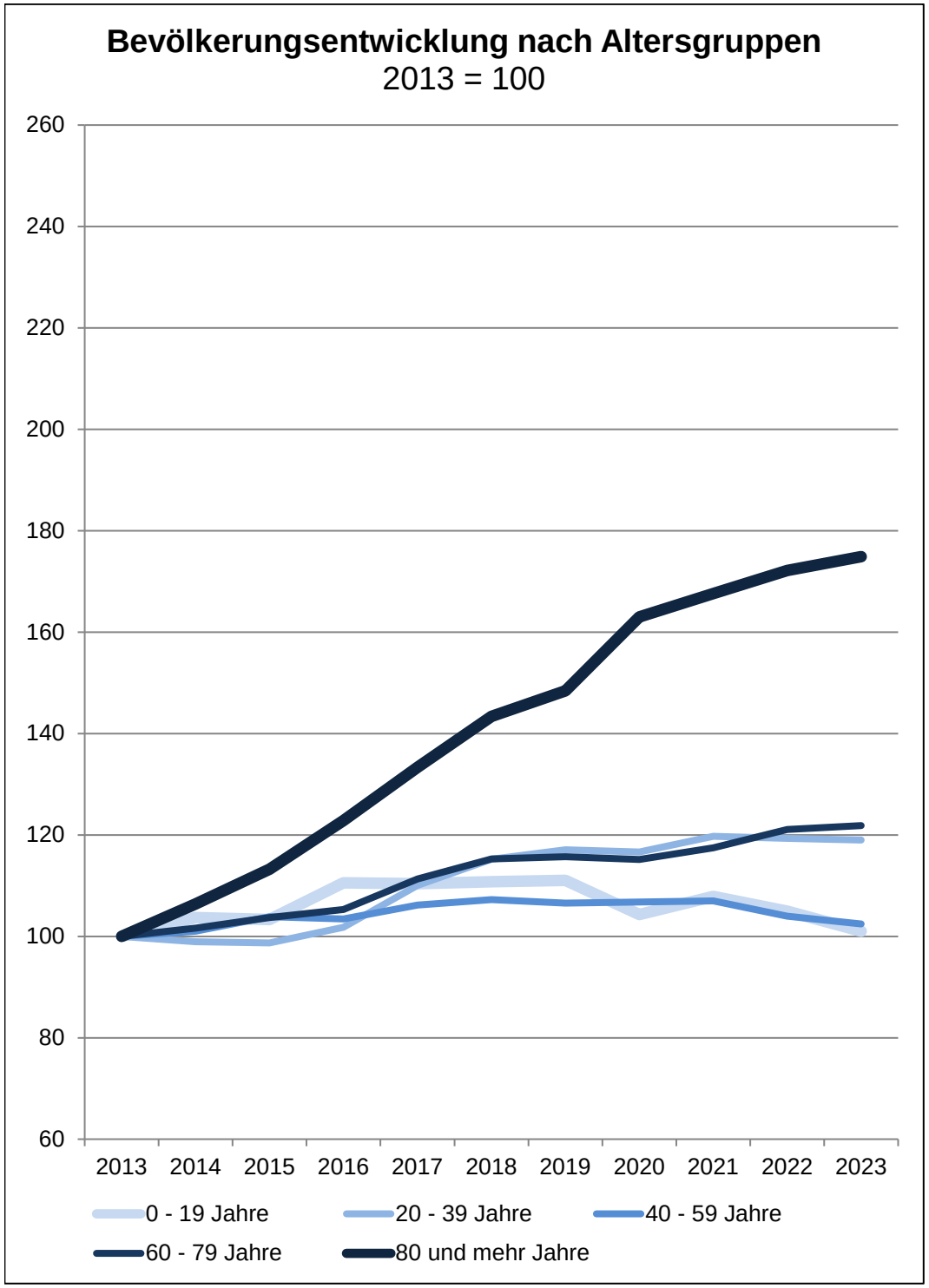

26 Schlachthof

Am 31.12.	Wohnberechtigte Bevölkerung im Stadtteil					
	Gesamt	davon im Alter von … Jahren				
		0 - 19	20 - 39	40 - 59	60 - 79	80 und mehr
	Anzahl					
2013	**5 231**	788	1 850	1 463	911	219
2014	**5 284**	817	1 830	1 478	926	233
2015	**5 353**	814	1 826	1 520	945	248
2016	**5 495**	871	1 883	1 513	959	269
2017	**5 765**	870	2 036	1 553	1 014	292
2018	**5 937**	873	2 131	1 569	1 050	314
2019	**5 979**	875	2 166	1 559	1 054	325
2020	**5 948**	822	2 158	1 562	1 049	357
2021	**6 067**	850	2 215	1 565	1 070	367
2022	**6 035**	827	2 207	1 521	1 103	377
2023	**5 989**	796	2 201	1 499	1 110	383
	Anteil in %					
2023	**100,0**	13,3	36,8	25,0	18,5	6,4

Quelle: Stadt Münster
Stadtplanungsamt
Informationsmanagement und Statistikdienststelle

Definitionen

Wohnberechtigte Bevölkerung
Die Wohnberechtigte Bevölkerung wird durch die Auszählung aller gemeldeten Wohnsitze (Haupt- und Nebenwohnsitze) des Melderegisters der Stadt Münster abgebildet.

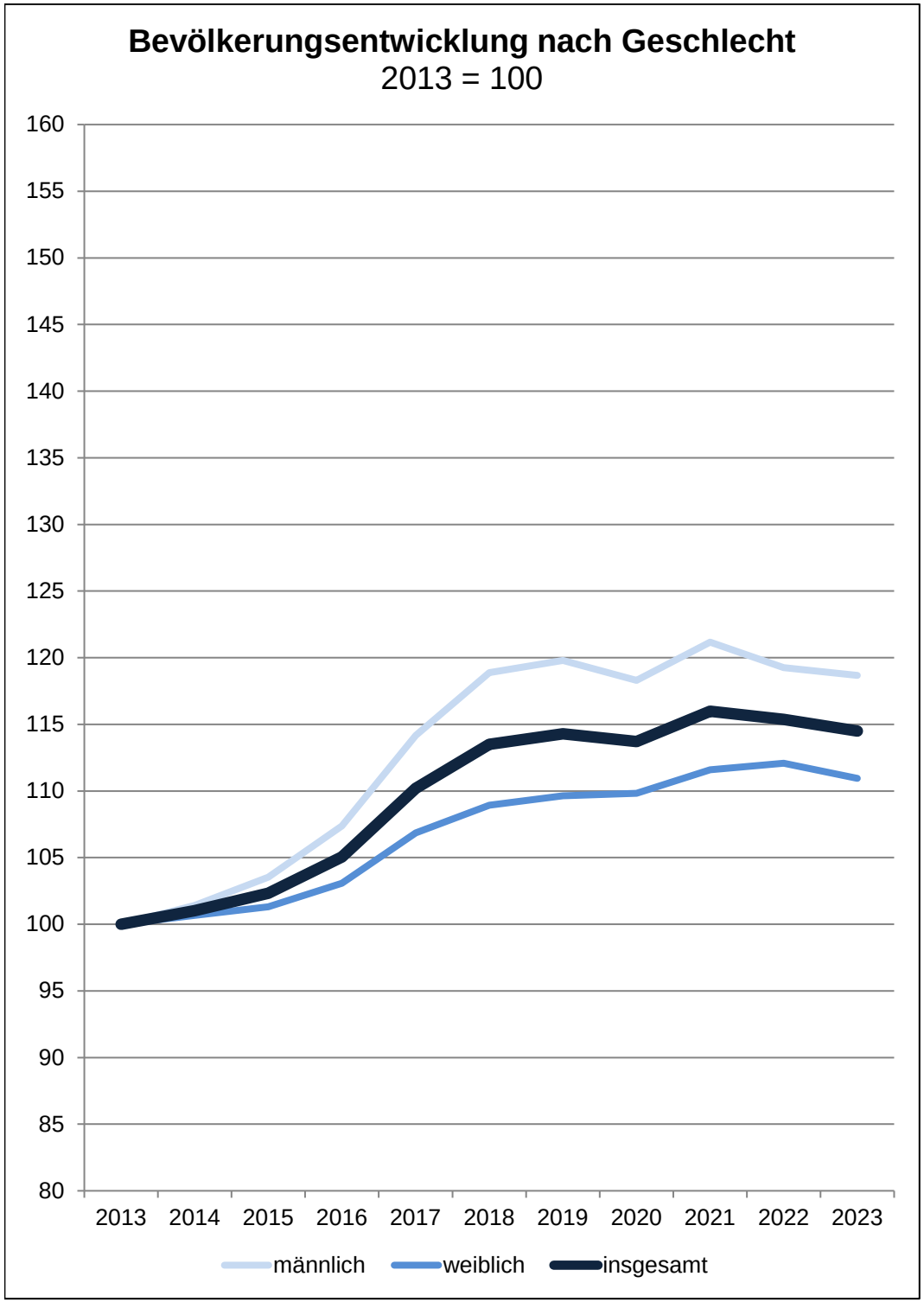

26 Schlachthof

Am 31.12.	Wohnberechtigte Bevölkerung im Stadtteil		
	Gesamt	davon	
		männlich	weiblich
	Anzahl		
2013	**5 231**	2 400	2 831
2014	**5 284**	2 434	2 850
2015	**5 353**	2 485	2 868
2016	**5 495**	2 577	2 918
2017	**5 765**	2 740	3 025
2018	**5 937**	2 853	3 084
2019	**5 979**	2 875	3 104
2020	**5 948**	2 839	3 109
2021	**6 067**	2 908	3 159
2022	**6 035**	2 862	3 173
2023	**5 989**	2 848	3 141
	Anteil in %		
2023	**100,0**	47,6	52,4

Quelle: Stadt Münster
Stadtplanungsamt
Informationsmanagement und Statistikdienststelle

Definitionen

Wohnberechtigte Bevölkerung
Die Wohnberechtigte Bevölkerung wird durch die Auszählung aller gemeldeten Wohnsitze (Haupt- und Nebenwohnsitze) des Melderegisters der Stadt Münster abgebildet.

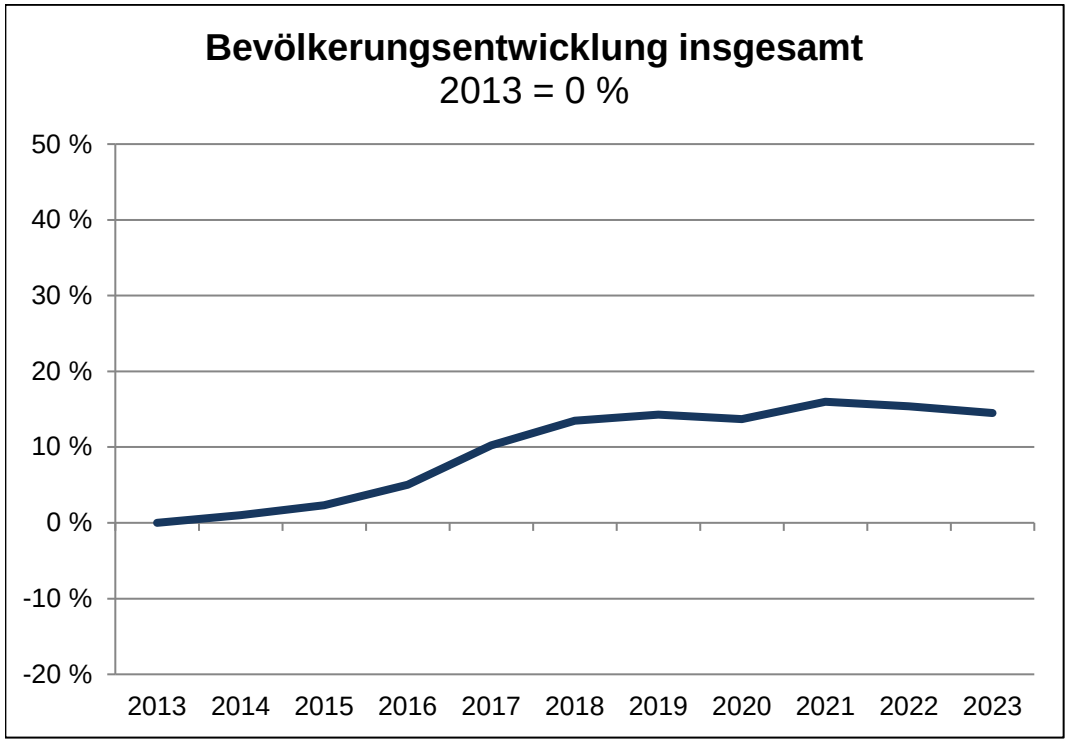

26 Schlachthof

Am 31.12.	Wohnberechtigte Bevölkerung im Stadtteil		
	Gesamt	davon nach 1. Staatsangehörigkeit	
		deutsch	nicht deutsch
	Anzahl		
2013	**5 231**	4 917	314
2014	**5 284**	4 973	311
2015	**5 353**	5 002	351
2016	**5 495**	5 101	394
2017	**5 765**	5 330	435
2018	**5 937**	5 441	496
2019	**5 979**	5 474	505
2020	**5 948**	5 420	528
2021	**6 067**	5 481	586
2022	**6 035**	5 472	563
2023	**5 989**	5 374	615
	Anteil in %		
2023	**100,0**	89,7	10,3

Quelle: Stadt Münster
Stadtplanungsamt
Informationsmanagement und Statistikdienststelle

Definitionen

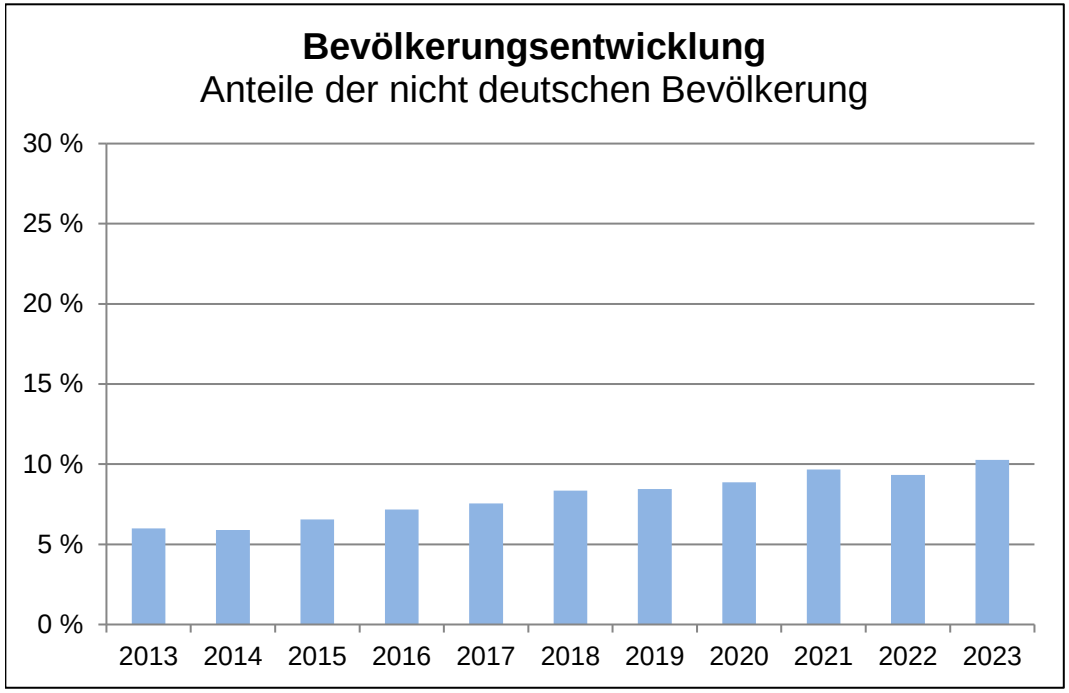

Wohnberechtigte Bevölkerung
Die Wohnberechtigte Bevölkerung wird durch die Auszählung aller gemeldeten Wohnsitze (Haupt- und Nebenwohnsitze) des Melderegisters der Stadt Münster abgebildet.

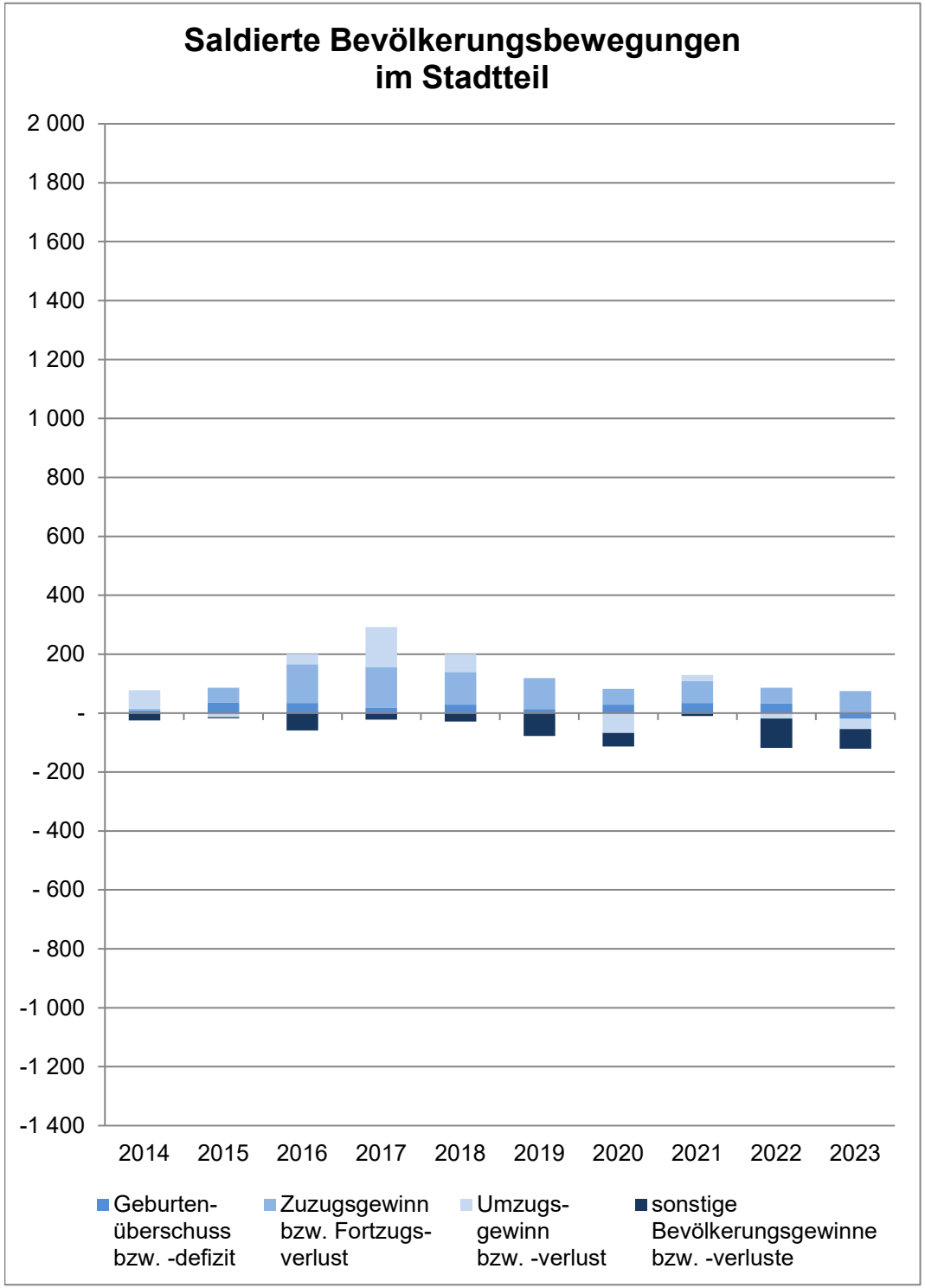

26 Schlachthof

Im Jahr	Saldierte Bevölkerungsbewegungen der Wohnberechtigten Bevölkerung im Stadtteil				
	Gesamt	davon			
		Geburten-überschuss bzw. -defizit	Zuzugs-gewinn bzw. Fortzugs-verlust	Umzugs-gewinn bzw. -verlust	sonstige Bevölkerungs-gewinne bzw. -verluste
2014	**+ 53**	+ 9	+ 6	+ 63	- 25
2015	**+ 69**	+ 35	+ 51	- 14	- 3
2016	**+ 142**	+ 34	+ 132	+ 35	- 59
2017	**+ 270**	+ 17	+ 140	+ 135	- 22
2018	**+ 172**	+ 29	+ 111	+ 61	- 29
2019	**+ 42**	+ 14	+ 105	+ 1	- 78
2020	**- 31**	+ 29	+ 53	- 67	- 46
2021	**+ 119**	+ 34	+ 75	+ 20	- 10
2022	**- 32**	+ 33	+ 53	- 18	- 100
2023	**- 46**	- 19	+ 75	- 35	- 67

Quelle: Stadt Münster
Stadtplanungsamt
Statistikdienststelle

Definitionen

Wohnberechtigte Bevölkerung
Ab 2011 wird die Wohnberechtigte Bevölkerung durch die Auszählung aller gemeldeten Wohnsitze (Haupt- und Nebenwohnsitze) des Melderegisters der Stadt Münster abgebildet.

Geburtenüberschuss bzw. -defizit
Geburten abzüglich der Sterbefälle

Zuzugsgewinn bzw. Fortzugsverlust
Wanderungen über die Stadtgrenze; Zuzüge abzüglich Fortzüge

Umzugsgewinn bzw. -verlust
Wanderungen innerhalb der Stadtgrenze; Binnenzuzüge abzüglich Binnenfortzüge

sonstige Bevölkerungsgewinne bzw. -verluste
Beispielsweise: Abmeldungen von Amts wegen, Gründung einer weiteren Wohnung in Münster

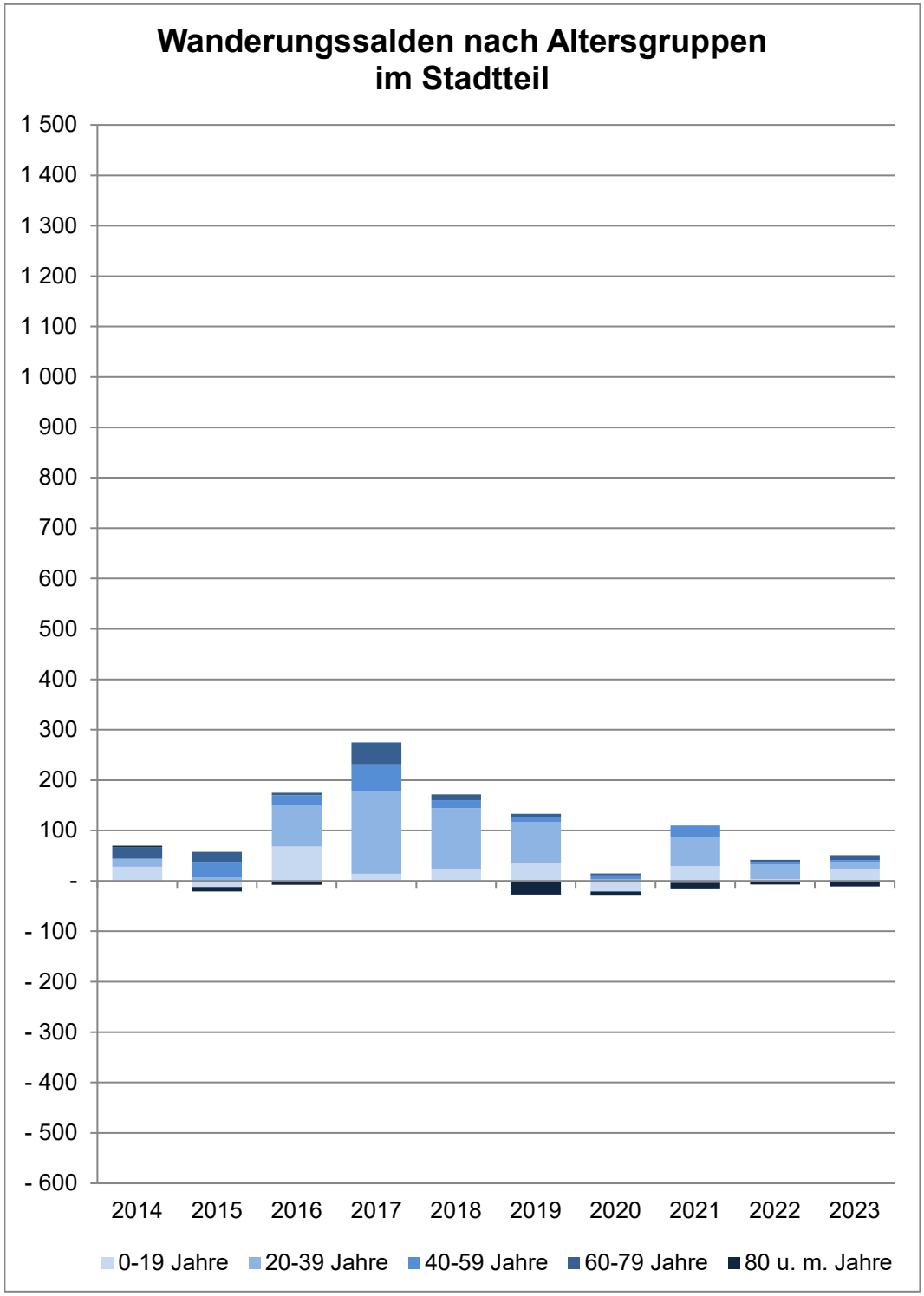

26 Schlachthof

Im Jahr	Wanderungssaldo der Wohnberechtigten Bevölkerung im Stadtteil					
	Gesamt	Im Alter von … Jahren				
		0 - 19	20 - 39	40 - 59	60 - 79	80 und mehr
	Anzahl					
2014	**+ 69**	+ 28	+ 16	- 1	+ 23	+ 3
2015	**+ 37**	- 12	+ 7	+ 31	+ 20	- 9
2016	**+ 167**	+ 68	+ 81	+ 21	+ 5	- 8
2017	**+ 275**	+ 14	+ 165	+ 52	+ 44	-
2018	**+ 172**	+ 24	+ 120	+ 16	+ 11	+ 1
2019	**+ 106**	+ 35	+ 82	+ 9	+ 7	- 27
2020	**- 14**	- 21	+ 4	+ 7	+ 4	- 8
2021	**+ 95**	+ 29	+ 58	+ 23	- 4	- 11
2022	**+ 35**	+ 3	+ 30	+ 5	+ 4	- 7
2023	**+ 40**	+ 24	+ 14	+ 3	+ 10	- 11

Quelle: Stadt Münster
Stadtplanungsamt
Statistikdienststelle

Definitionen

Wohnberechtigte Bevölkerung
Ab 2011 wird die Wohnberechtigte Bevölkerung durch die Auszählung aller gemeldeten Wohnsitze (Haupt- und Nebenwohnsitze) des Melderegisters der Stadt Münster abgebildet.

Wanderungen
Zu den Wanderungen zählen: Zu- und Fortzüge über die Stadtgrenze sowie Umzüge innerhalb des Stadtgebietes.
Wanderungssaldo = (Zuzüge + Binnenzuzüge) - (Fortzüge + Binnenfortzüge)

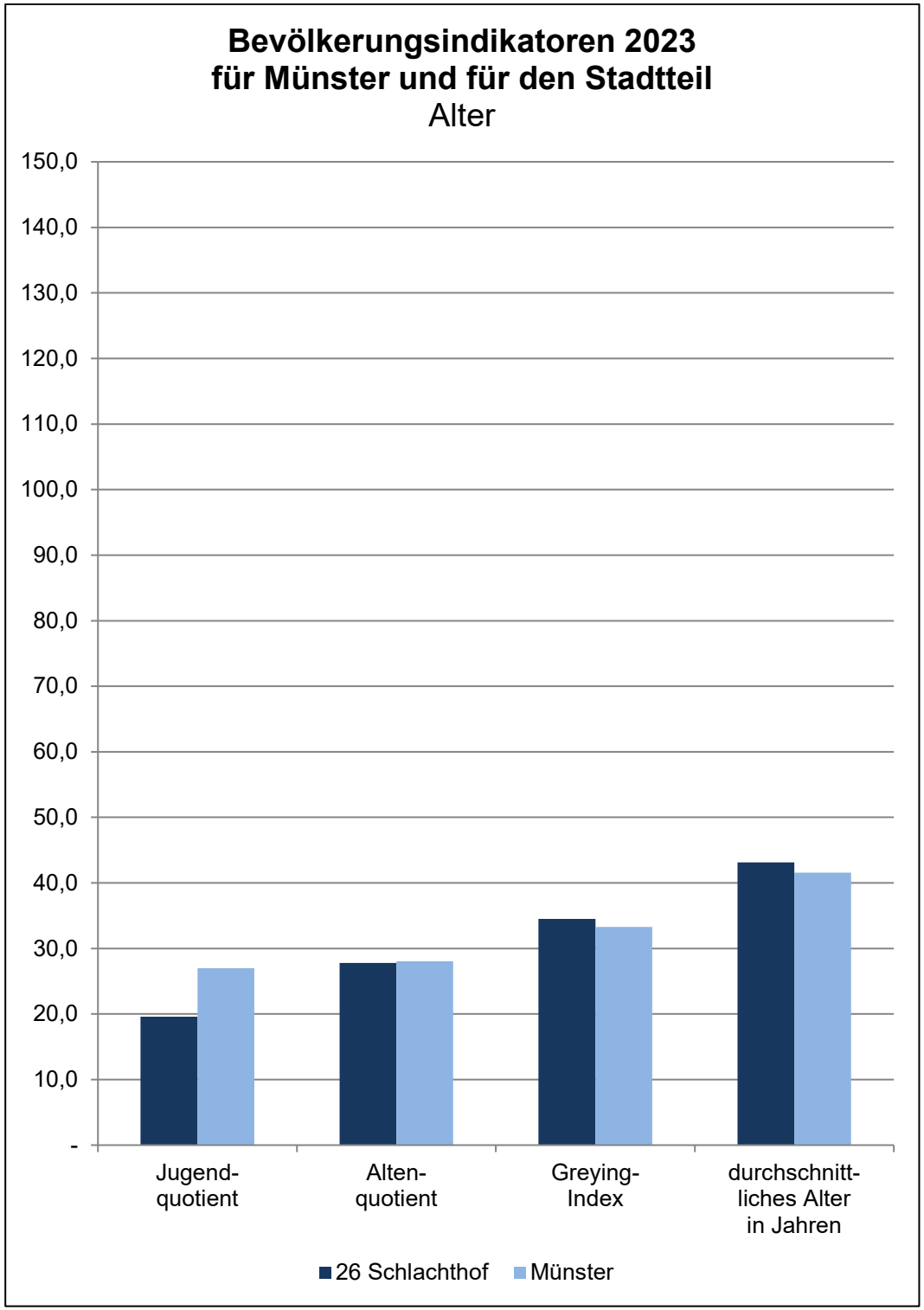

26 Schlachthof

Am 31.12.	Indikatoren der Wohnberechtigten Bevölkerung im Stadtteil - Alter -				
	Jugend-quotient	Alten-quotient	Abhängigkeits-quotient	Greying-Index	durchschnitt-liches Alter in Jahren
2019	21,51	25,47	46,98	30,83	42,04
2020	20,19	25,88	46,07	34,03	42,48
2021	20,49	25,77	46,26	34,30	42,41
2022	20,19	27,15	47,34	34,18	42,69
2023	19,59	27,81	47,40	34,50	43,13
	männlich				
2019	21,80	20,95	42,75	24,57	40,78
2020	21,09	21,79	42,88	27,53	41,51
2021	21,71	22,11	43,82	29,41	41,44
2022	21,87	23,34	45,21	29,34	41,64
2023	20,59	23,83	44,42	30,49	42,13
	weiblich				
2019	21,23	29,89	51,12	35,76	43,21
2020	19,33	29,78	49,11	39,21	43,37
2021	19,33	29,26	48,59	38,22	43,30
2022	18,64	30,68	49,32	37,96	43,64
2023	18,65	31,56	50,22	37,70	44,04

Quelle: Stadt Münster

Definitionen

Jugendquotient
Anzahl der Wohnberechtigten Bevölkerung im Alter von 0 - 19 Jahren dividiert durch die Anzahl der Wohnberechtigten Bevölkerung im Alter von 20 - 64 Jahren multipliziert mit 100.

Altenquotient
Anzahl der Wohnberechtigten Bevölkerung im Alter von 65 und mehr Jahren dividiert durch die Anzahl der Wohnberechtigten Bevölkerung im Alter von 20 - 64 Jahren multipliziert mit 100.

Abhängigkeitsquotient
Der Quotient stellt den Personenkreis der wirtschaftlich abhängigen Altersgruppen (Personen, die noch nicht bzw. nicht mehr im erwerbsfähigen Alter sind) ins Verhältnis zur Bevölkerung im erwerbsfähigen Alter.

Greying-Index
Anzahl der Wohnberechtigten Bevölkerung im Alter von 80 und mehr Jahren dividiert durch die Anzahl der Wohnberechtigten Bevölkerung im Alter von 60 - 79 Jahren multipliziert mit 100.

Durchschnittliches Alter in Jahren
Das durchschnittliche Alter der Wohnberechtigten Bevölkerung errechnet sich wie folgt:
((Altersjahrgang + 0,5) * Anzahl der Personen des Jahrgangs)/alle Personen

zurück zur Internetseite Karte der Stadtteile Nutzungsbedingungen

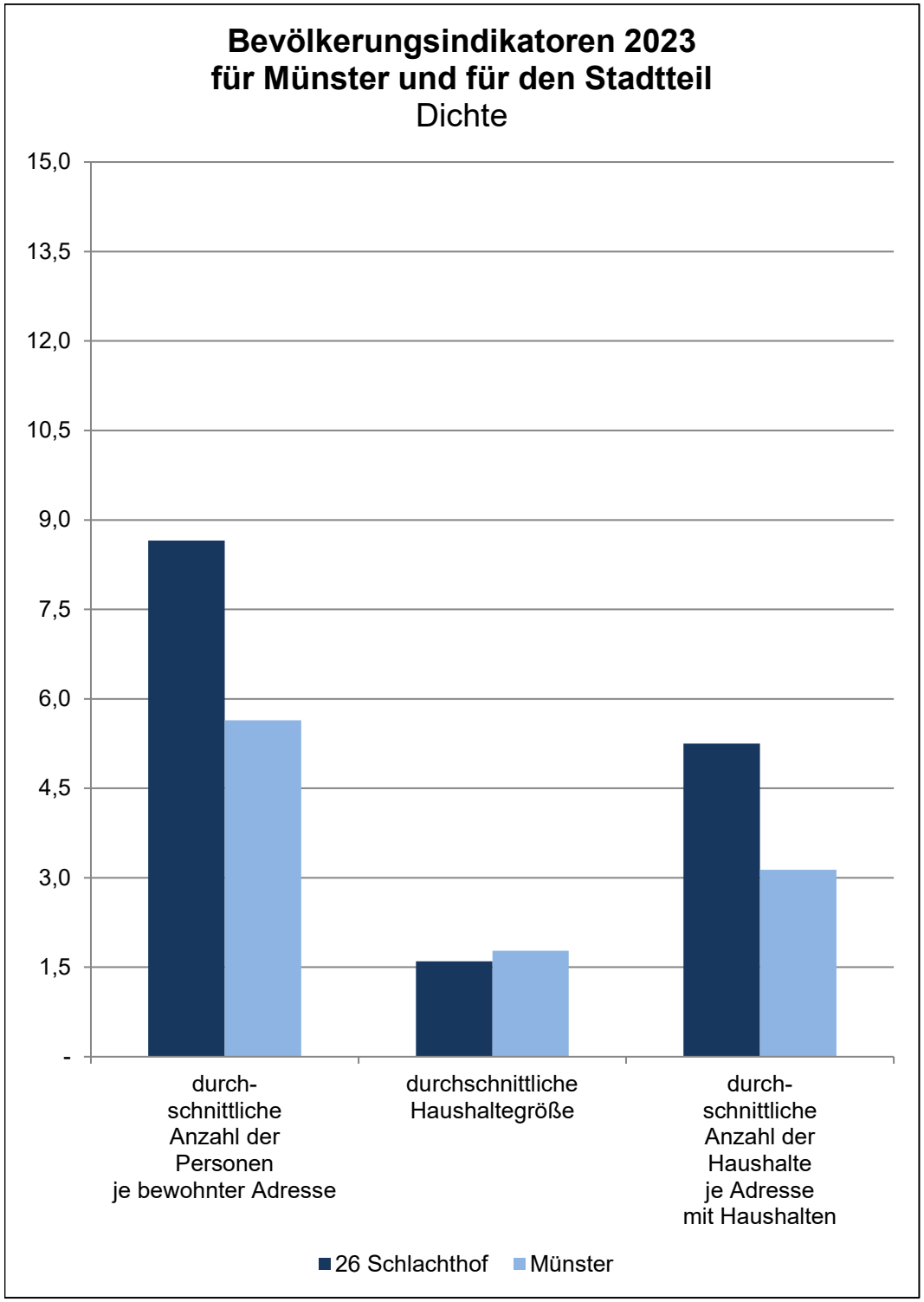

26 Schlachthof

Am 31.12.	Indikatoren der Wohnberechtigten Bevölkerung im Stadtteil - Dichte -				
	durch-schnittliche Anzahl der Personen je ha	durch-schnittliche Anzahl der Personen je km²	durch-schnittliche Anzahl der Personen je bewohnter Adresse	durch-schnittliche Haushalte-größe	durch-schnittliche Anzahl der Haushalte je Adresse mit Haushalten
	Personen				Haushalte
2019	78,58	7 857,93	8,75	1,66	5,14
2020	78,17	7 817,19	8,67	1,64	5,13
2021	79,74	7 973,63	8,77	1,63	5,16
2022	79,32	7 931,57	8,71	1,63	5,19
2023	78,71	7 871,12	8,65	1,60	5,25
	Indikatoren der **männlichen** Wohnberechtigten Bevölkerung - Dichte				
2019	37,78	3 778,48	4,21	x	x
2020	37,31	3 731,17	4,14	x	x
2021	38,22	3 821,88	4,20	x	x
2022	37,61	3 761,42	4,13	x	x
2023	37,43	3 743,02	4,12	x	x
	Indikatoren der **weiblichen** Wohnberechtigten Bevölkerung - Dichte				
2019	40,79	4 079,45	4,54	x	x
2020	40,86	4 086,02	4,53	x	x
2021	41,52	4 151,76	4,57	x	x
2022	41,70	4 170,16	4,58	x	x
2023	41,28	4 128,10	4,54	x	x

Quelle: Stadt Münster

Definitionen

Wohnberechtigte Bevölkerung
Ab 2011 wird die Wohnberechtigte Bevölkerung durch die Auszählung aller gemeldeten Wohnsitze (Haupt- und Nebenwohnsitze) des Melderegisters der Stadt Münster abgebildet.

bewohnte Adresse
Straße mit Hausnummer und ggf. mit Hausnummernzusatz, an der Personen gemeldet sind.

Adresse mit Haushalten
Straße mit Hausnr. und ggf. mit Hausnummernzusatz, an der Haushalte generiert wurden.

Haushalte
Der Begriff „Haushalt" wird hier als „Personen, die aufgrund von Indizien, die aus dem Melderegister gewonnen wurden, zusammen wohnen und leben" verstanden. Diese so zu Haushalten zusammengeführten Personen entsprechen dem Typ des Wohnhaushaltes. Gemeinsames Wirtschaften kann bei dieser Form der Bildung von Haushalten nicht unterstellt werden.
Bei der vorliegenden Betrachtung werden Personen ohne eigene Haushaltsführung ("Personen in Anstalten") von der Generierung ausgeschlossen.

zurück zur Internetseite Karte der Stadtteile Nutzungsbedingungen

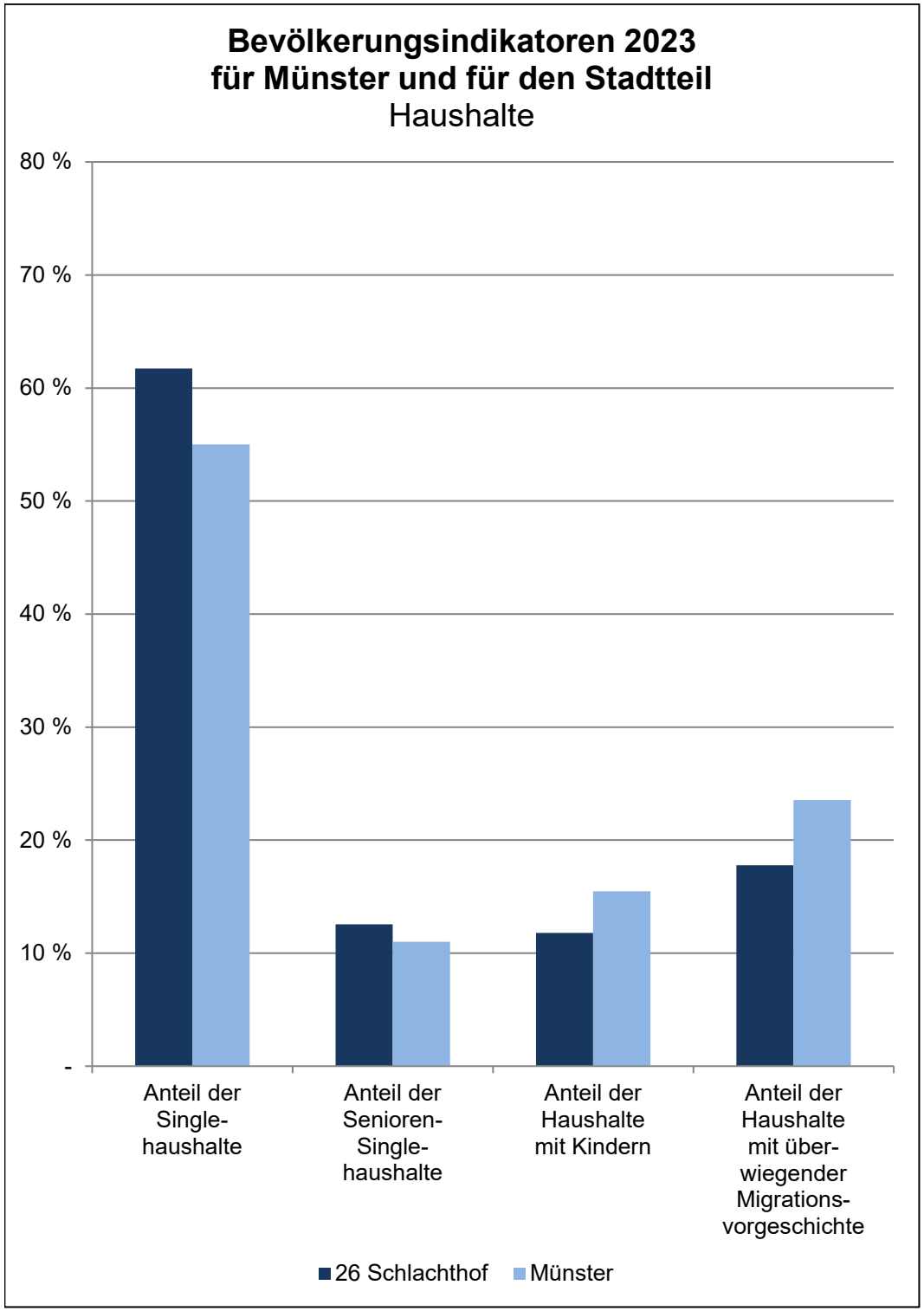

26 Schlachthof

Am 31.12.	Indikatoren der Wohnberechtigten Bevölkerung im Stadtteil - Haushalte -				
	Anteil der Single-haushalte	Anteil der Senioren-Single-haushalte	Anteil der Haushalte mit Kindern	Anteil der Haushalte mit über-wiegender Migrations-vorgeschichte	durch-schnittliche Haushalte-größe
	in %				Personen
2019	59,16	10,92	13,27	16,63	1,66
2020	60,28	11,07	12,60	16,64	1,64
2021	60,27	10,97	12,71	17,03	1,63
2022	60,55	11,37	12,49	17,69	1,63
2023	61,72	12,56	11,78	17,78	1,60

Quelle: Stadt Münster
Stadtplanungsamt
Statistikdienststelle

Definitionen

Wohnberechtigte Bevölkerung
Ab 2011 wird die Wohnberechtigte Bevölkerung durch die Auszählung aller gemeldeten Wohnsitze (Haupt- und Nebenwohnsitze) des Melderegisters der Stadt Münster abgebildet.

Haushalte
Der Begriff "Haushalt" wird hier als "Personen, die aufgrund von Indizien, die aus dem Melderegister gewonnen wurden, zusammen wohnen und leben" verstanden. Diese so zu Haushalten zusammengeführten Personen entsprechen dem Typ des Wohnhaushaltes. Gemeinsames Wirtschaften kann bei dieser Form der Bildung von Haushalten nicht unterstellt werden.
Bei der vorliegenden Betrachtung werden Personen ohne eigene Haushalteführung ("Personen in Anstalten") von der Generierung ausgeschlossen.

Anteil der Singlehaushalte
Anteil der 1-Personen-Haushalte an allen Haushalten

Anteil der Senioren-Single-Haushalte
Anteil der 1-Personen-Haushalte im Alter von 75 und mehr Jahren an allen Singlehaushalten

Anteil der Haushalte mit Kindern
Antell der Haushalte, in denen minderjährige Kinder leben, an allen Haushalten

Anteil der Haushalte mit überwiegender Migrationsvorgeschichte
Anteil der Haushalte, bei denen mindestens 50 % der Haushaltemitglieder eine Migrationsvorgeschichte haben, an allen Haushalten

durchnittliche Haushaltegröße
Anzahl der Personen, die durchnittlich einen Haushalt bilden

zurück zur Internetseite Karte der Stadtteile Nutzungsbedingungen

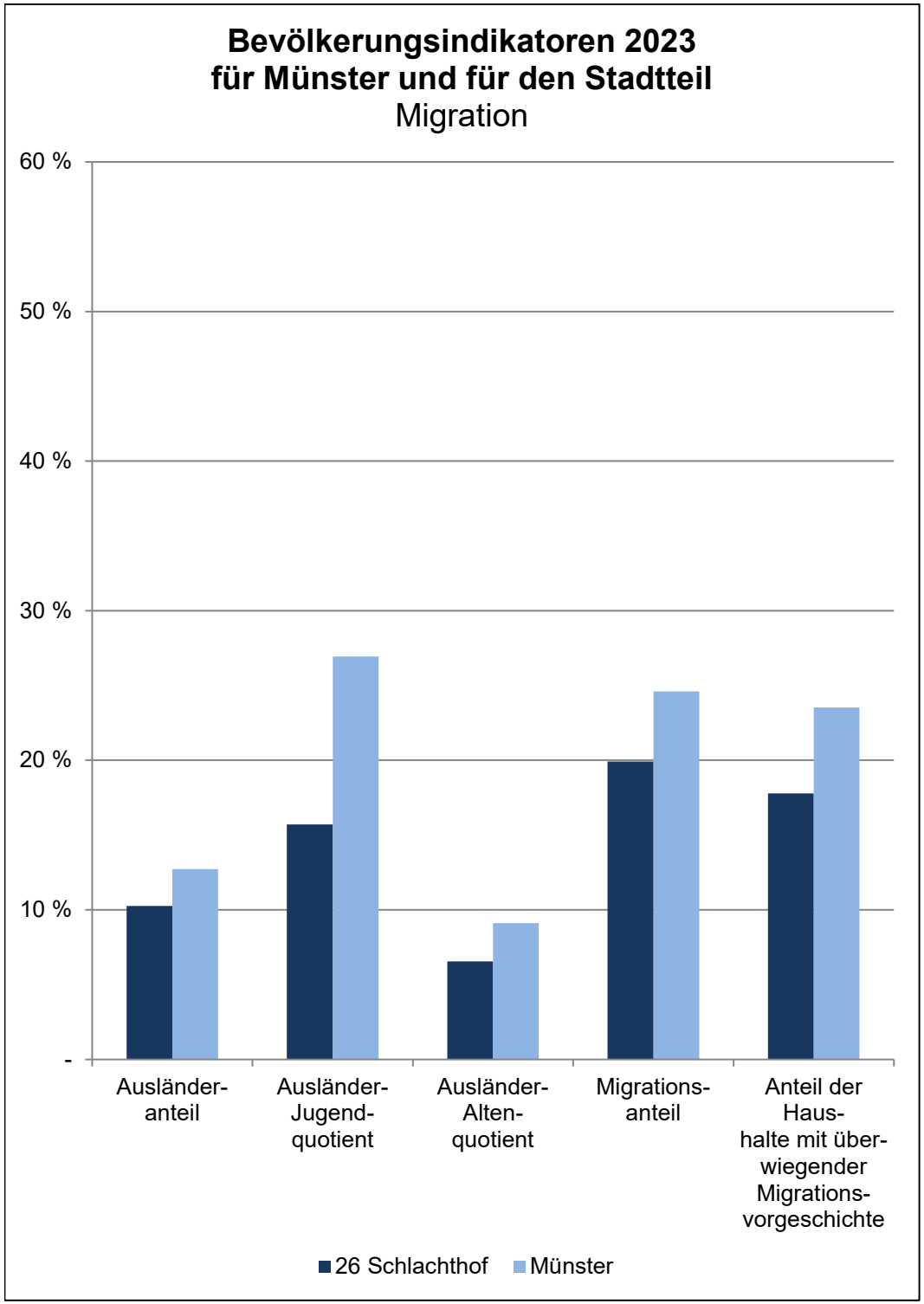

26 Schlachthof

Am 31.12.	Indikatoren der Wohnberechtigten Bevölkerung im Stadtteil - Migration -				
	Ausländer-anteil	Ausländer-Jugend-quotient	Ausländer-Alten-quotient	Migrations-anteil	Anteil der Haus-halte mit über-wiegender Migrations-vorgeschichte
	in %				
2019	8,45	17,40	6,37	18,73	16,63
2020	8,88	14,06	5,67	18,93	16,64
2021	9,66	13,50	6,34	19,55	17,03
2022	9,33	15,30	6,03	19,50	17,69
2023	10,27	15,71	6,56	19,92	17,78
	Indikatoren der **männlichen** Wohnberechtigten Bevölkerung im Stadtteil - Migration -				
2019	10,78	18,97	3,56	21,29	x
2020	11,20	15,24	2,97	21,66	x
2021	12,07	13,33	3,67	22,11	x
2022	10,55	17,74	4,03	21,28	x
2023	11,62	16,00	4,36	21,45	x
	Indikatoren der **weiblichen** Wohnberechtigten Bevölkerung im Stadtteil - Migration -				
2019	6,28	14,84	10,97	16,37	x
2020	6,75	12,21	9,88	16,44	x
2021	7,44	13,76	10,58	17,19	x
2022	8,23	12,50	8,33	17,90	x
2023	9,04	15,35	9,21	18,53	x

Quelle: Stadt Münster
Stadtplanungsamt
Statistikdienststelle

Definitionen

Wohnberechtigte Bevölkerung
Ab 2011 wird die Wohnberechtigte Bevölkerung durch die Auszählung aller gemeldeten Wohnsitze (Haupt- und Nebenwohnsitze) des Melderegisters der Stadt Münster abgebildet.

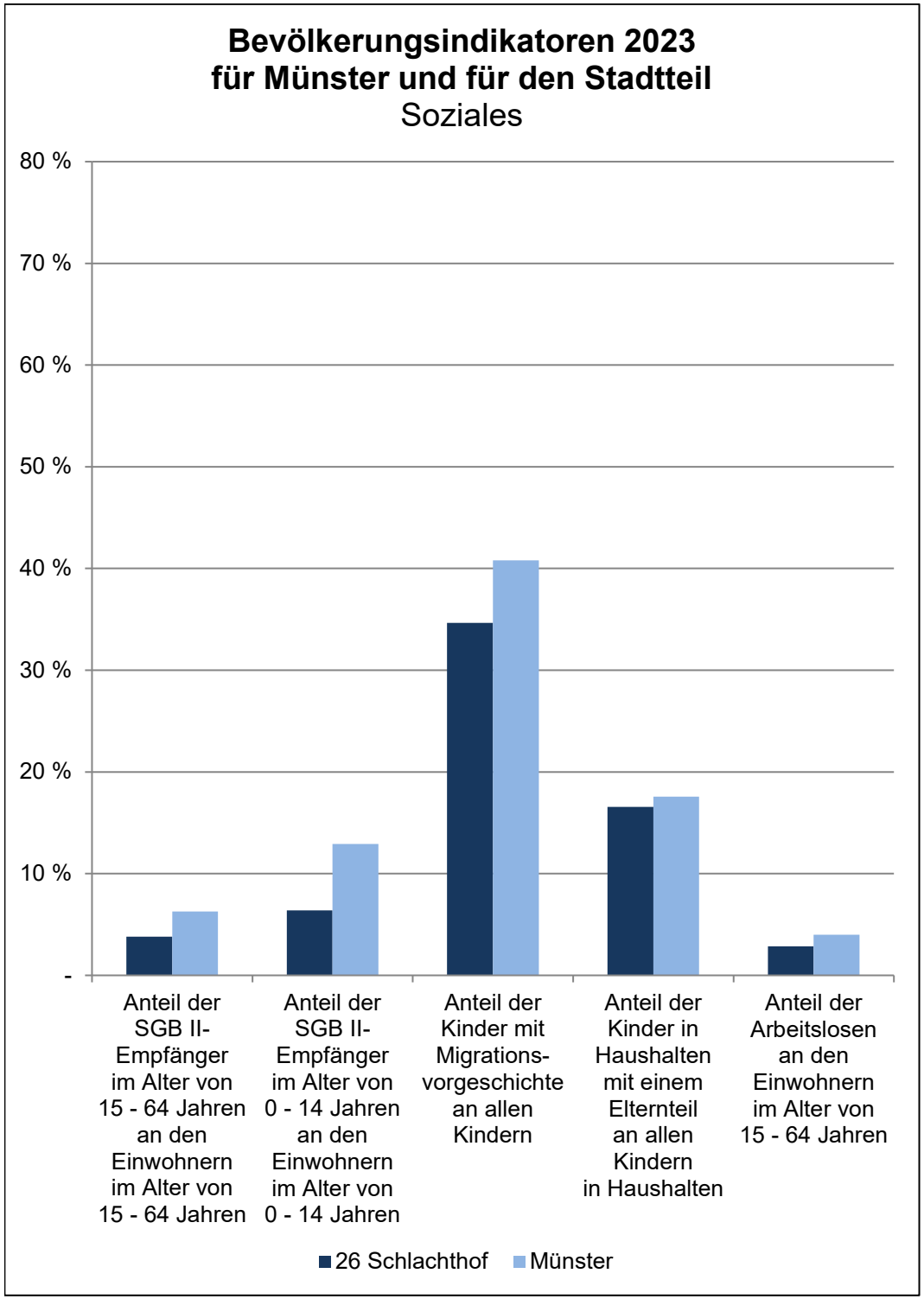

26 Schlachthof

Im Dezember	Indikatoren der Wohnberechtigten Bevölkerung im Stadtteil - Soziales -				
	Anteil der SGB II-Empfänger im Alter von 15 - 64 Jahren an den Einwohnern im Alter von 15 - 64 Jahren	Anteil der SGB II-Empfänger im Alter von 0 - 14 Jahren an den Einwohnern im Alter von 0 - 14 Jahren	Anteil der Kinder mit Migrations-vorgeschichte an allen Kindern	Anteil der Kinder in Haushalten mit einem Elternteil an allen Kindern in Haushalten	Anteil der Arbeitslosen an den Einwohnern im Alter von 15 - 64 Jahren
	in %				
2019	4,34	8,52	34,60	17,28	2,79
2020	4,57	8,55	33,57	17,77	2,90
2021	4,04	7,90	33,29	19,42	2,25
2022	3,59	6,33	34,27	18,76	2,52
2023	3,79	6,39	34,65	16,57	2,86
	Indikatoren der **männlichen** Wohnberechtigten Bevölkerung im Stadtteil - Soziales -				
2019	5,07	8,10	37,91	x	3,61
2020	5,20	8,74	36,36	x	3,62
2021	4,56	7,72	35,41	x	2,74
2022	4,03	6,92	37,33	x	3,17
2023	4,51	6,12	36,24	x	3,69
	Indikatoren der **weiblichen** Wohnberechtigten Bevölkerung im Stadtteil - Soziales -				
2019	3,63	9,00	30,81	x	2,00
2020	3,98	8,33	30,51	x	2,22
2021	3,55	8,10	30,95	x	1,78
2022	3,17	5,67	30,84	x	1,92
2023	3,12	6,69	32,92	x	2,08

Quellen: Definitionen
Bevölkerung, Migration, Haushalte: Stadt Münster - Stadtplanungsamt
SGB-II-Empfänger, Arbeitslose: Statistik der Bundesagentur für Arbeit

Wohnberechtigte Bevölkerung
Ab 2011 wird die Wohnberechtigte Bevölkerung durch die Auszählung aller gemeldeten Wohnsitze (Haupt- und Nebenwohnsitze) des Melderegisters der Stadt Münster abgebildet. Stichtag: 31.12.

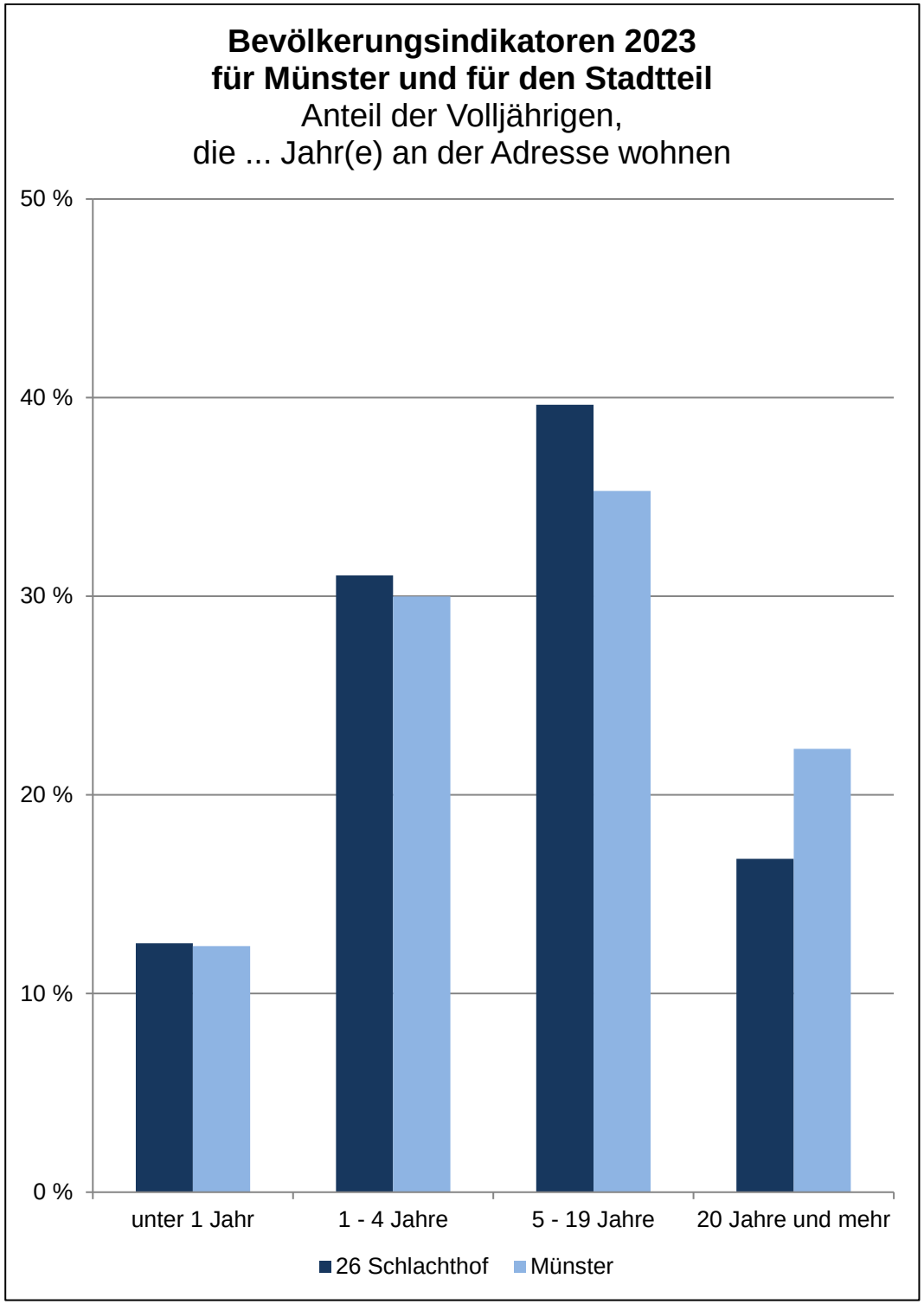

26 Schlachthof

Am 31.12.	Indikatoren der Wohnberechtigten Bevölkerung im Alter von 18 und mehr Jahren an der Adresse im Stadtteil - Wohndauer -				
	durch-schnittliche Wohndauer	Anteil derer, die … Jahr(e) an der Adresse wohnen			
		unter 1	1 - 4	5 - 19	20 und mehr
	Jahre	in %			
2019	10,03	14,27	34,24	37,03	14,46
2020	10,27	13,32	33,65	38,64	14,39
2021	10,21	14,34	32,23	37,88	15,54
2022	10,60	13,05	30,85	39,43	16,67
2023	10,76	12,53	31,05	39,64	16,79
	Indikatoren der **männlichen** Wohnberechtigten Bevölkerung - Wohndauer				
2019	9,24	15,39	35,74	36,02	12,85
2020	9,60	13,25	35,50	38,33	12,92
2021	9,57	15,41	32,78	37,75	14,07
2022	10,03	13,75	31,32	39,61	15,32
2023	10,14	13,52	31,62	39,41	15,45
	Indikatoren der **weiblichen** Wohnberechtigten Bevölkerung - Wohndauer				
2019	10,74	13,26	32,90	37,93	15,91
2020	10,86	13,39	32,00	38,91	15,69
2021	10,78	13,39	31,74	38,01	16,86
2022	11,09	12,43	30,43	39,27	17,86
2023	11,30	11,65	30,54	39,84	17,97

Quelle: Stadt Münster
Stadtplanungsamt
Informationsmanagement und Statistikdienststelle

Definitionen

Wohnberechtigte Bevölkerung
Ab 2011 wird die Wohnberechtigte Bevölkerung durch die Auszählung aller gemeldeten Wohnsitze (Haupt- und Nebenwohnsitze) des Melderegisters der Stadt Münster abgebildet.

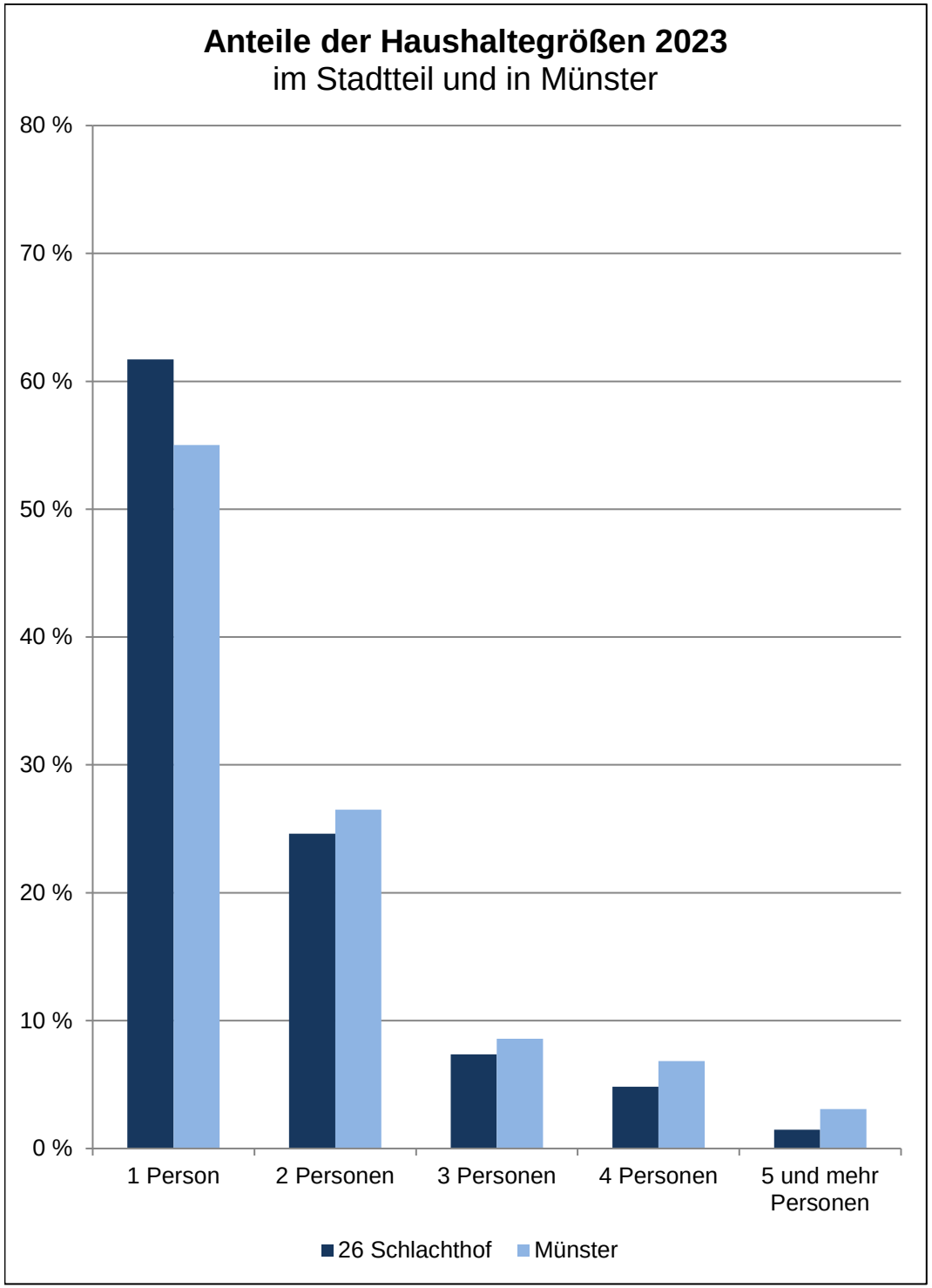

26 Schlachthof

Am 31.12.	Haushalte der Wohnberechtigten Bevölkerung im Stadtteil					
	Gesamt	davon mit … Person(en)				
		1	2	3	4	5 und mehr
	Anzahl					
2013	**3 139**	1 927	729	244	184	55
2014	**3 145**	1 912	739	258	167	69
2015	**3 171**	1 939	725	267	169	71
2016	**3 218**	1 930	765	269	176	78
2017	**3 395**	2 015	852	271	189	68
2018	**3 455**	2 028	892	272	195	68
2019	**3 482**	2 060	885	275	197	65
2020	**3 492**	2 105	868	278	177	64
2021	**3 541**	2 134	883	286	183	55
2022	**3 572**	2 163	910	260	176	63
2023	**3 600**	2 222	886	265	174	53
	Anteil in %					
2023	**100,0**	61,7	24,6	7,4	4,8	1,5

Quelle: Stadt Münster
Stadtplanungsamt
Informationsmanagement und Statistikdienststelle

Definitionen

Wohnberechtigte Bevölkerung
Die Wohnberechtigte Bevölkerung wird durch die Auszählung aller gemeldeten Wohnsitze (Haupt- und Nebenwohnsitze) des Melderegisters der Stadt Münster abgebildet.

Haushalt
Der Begriff „Haushalt" wird hier als „Personen, die aufgrund von Indizien, die aus dem Melderegister gewonnen wurden, zusammen wohnen und leben" verstanden. Diese so zu Haushalten zusammengeführten Personen entsprechen dem Typ des Wohnhaushaltes. Gemeinsames Wirtschaften kann bei dieser Form der Bildung von Haushalten nicht unterstellt werden.
Bei der vorliegenden Betrachtung werden Personen ohne eigene Haushaltsführung ("Personen in Anstalten") von der Generierung ausgeschlossen.

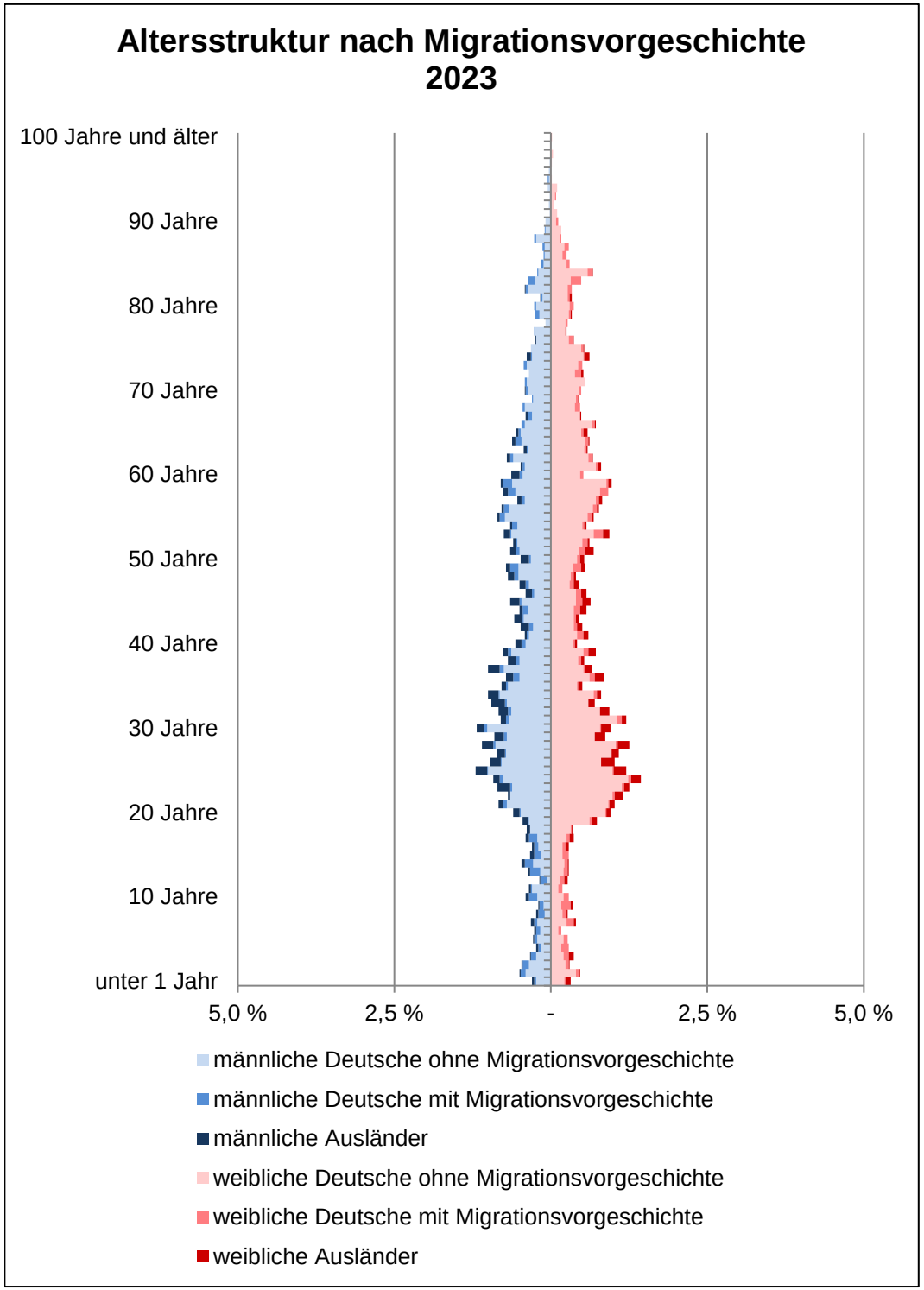

26 Schlachthof

Am 31.12.	Wohnberechtigte Bevölkerung im Stadtteil					
	Gesamt	davon				
		ohne Migrations-vor-geschichte	mit Migrationsvorgeschichte			
			Insgesamt	davon		
				Ausländer	Deutsche mit persönlicher Migrationsvorgeschichte	Deutsche mit vererbter Migrationsvorgeschichte
	Anzahl					
2014	**5 284**	4 339	945	311	433	201
2015	**5 353**	4 384	969	351	422	196
2016	**5 495**	4 473	1 022	394	419	209
2017	**5 765**	4 703	1 062	435	422	205
2018	**5 937**	4 834	1 103	496	423	184
2019	**5 979**	4 859	1 120	505	430	185
2020	**5 948**	4 822	1 126	528	419	179
2021	**6 067**	4 881	1 186	586	426	174
2022	**6 035**	4 858	1 177	563	441	173
2023	**5 989**	4 796	1 193	615	418	160

Quelle: Stadt Münster
Stadtplanungsamt
Informationsmanagement und Statistikdienststelle

Definitionen

Wohnberechtigte Bevölkerung
Die Wohnberechtigte Bevölkerung wird durch die Auszählung aller gemeldeten Wohnsitze (Haupt- und Nebenwohnsitze) des Melderegisters der Stadt Münster abgebildet.

Ausländer
Als Ausländer gelten die Personen, die eine fremde 1. Staatsangehörigkeit besitzen, staatenlos sind oder deren Staatsangehörigkeit nicht geklärt ist.

Deutsche mit persönlicher Migrationsvorgeschichte
Hierzu gehören Heimatvertriebene, Aussiedler/Spätaussiedler und weitere Eingebürgerte.

Deutsche mit vererbter Migrationsvorgeschichte
Deutsche Kinder ohne persönliche, aber mit vererbter Migrationsvorgeschichte. Kinder, die mit Eltern aus dem definierten Personenkreis (Ausländer, Aussiedler/Spätaussiedler, Heimatvertriebene und weitere Eingebürgerte) im selben Haushalt leben, haben ebenfalls eine Migrationsvorgeschichte. Hierbei reicht es, wenn ein Elternteil eine Migrationsvorgeschichte hat.

zurück zur Internetseite Karte der Stadtteile Nutzungsbedingungen

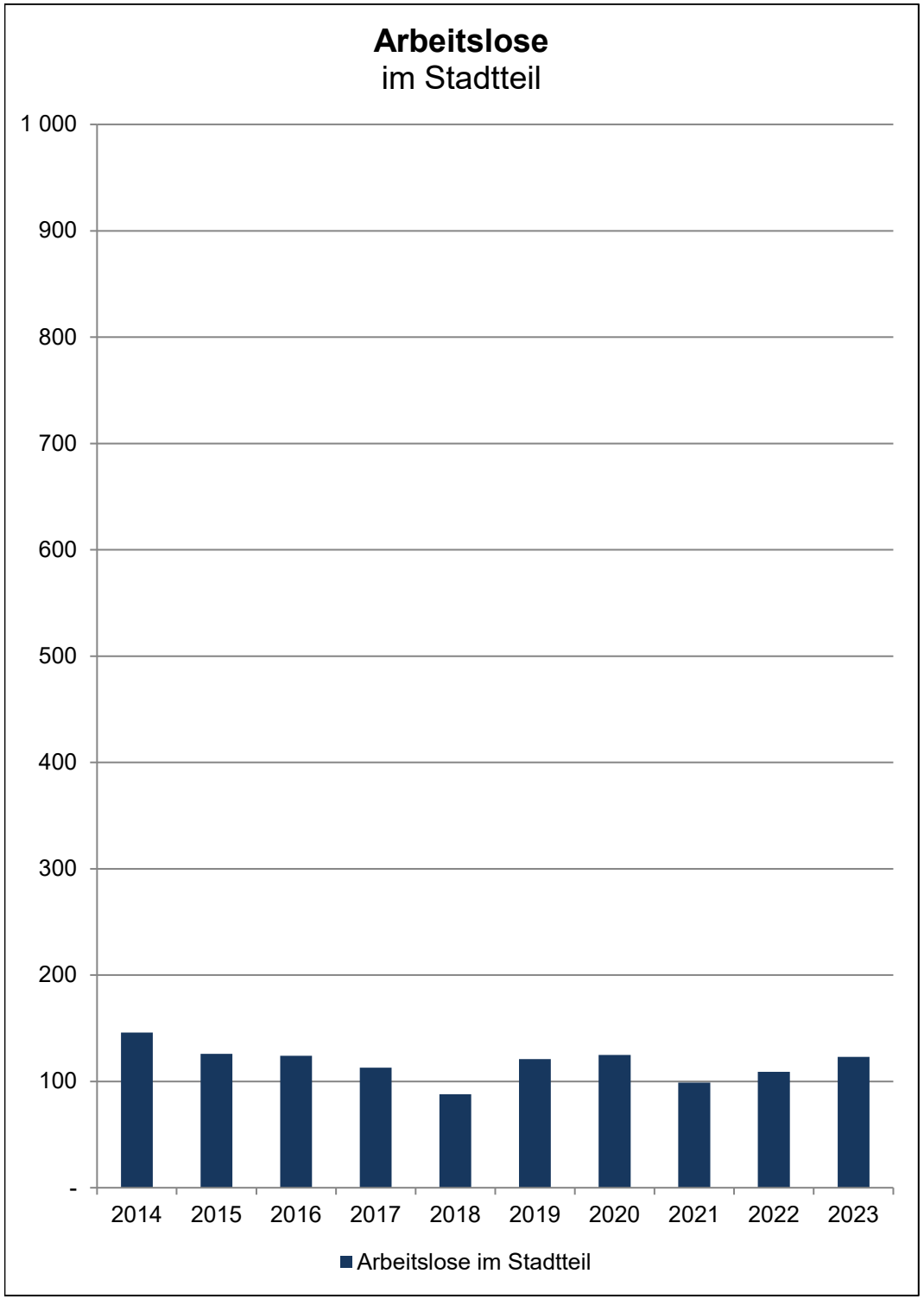

26 Schlachthof

Am 15.12.	Arbeitslose im Stadtteil				
	Insgesamt	davon			
		männlich		weiblich	
	Anzahl		in %	Anzahl	in %
2014	**146**	82	56,2	64	43,8
2015	**126**	72	57,1	54	42,9
2016	**124**	67	54,0	57	46,0
2017	**113**	69	61,1	44	38,9
2018	**88**	47	53,4	41	46,6
2019	**121**	77	63,6	44	36,4
2020	**125**	76	60,8	49	39,2
2021	**99**	59	59,6	40	40,4
2022	**109**	66	60,6	43	39,4
2023	**123**	77	62,6	46	37,4

Quelle: Statistik der Bundesagentur für Arbeit

Definitionen

Arbeitslose

Personen, die …

… vorübergehend nicht in einem Beschäftigungsverhältnis stehen oder nur eine weniger als 15 Stunden wöchentlich umfassende Beschäftigung ausüben,

… eine versicherungspflichtige, mindestens 15 Stunden wöchentlich umfassende Beschäftigung suchen,

… den Vermittlungsbemühungen der Agentur für Arbeit oder des Jobcenters zur Verfügung stehen, also arbeitsfähig und -bereit sind,

… in der Bundesrepublik Deutschland wohnen,

… nicht jünger als 15 Jahre sind und die Altersgrenze für den Renteneintritt noch nicht erreicht haben, und

… sich persönlich bei einer Agentur für Arbeit oder einem Jobcenter arbeitslos gemeldet haben.

Für Hilfebedürftige nach dem SGB II findet nach § 53 a Abs. 1 SGB II die Arbeitslosendefinition des § 16 SGB III sinngemäß Anwendung.

Methodischer Hinweis

Durch die gesetzlichen Änderungen, die ab 1.1.2009 in Kraft traten, sind ältere Daten nur bedingt vergleichbar. Bitte beachten Sie hierzu die Grundlagen der Bundesagentur für Arbeit: https://statistik.arbeitsagentur.de/DE/Navigation/Grundlagen/Grundlagen-Nav.html

Die Arbeitslosenquoten liegen **NICHT** kleinräumig auf Ebene der 45 Stadtteile vor. Die Bezugsbasis „alle zivilen“ bzw. „alle abhängig zivilen Erwerbspersonen“ wird nur gesamtstädtisch von der Bundesagentur für Arbeit ermittelt, daher können keine Arbeitslosenquoten für räumliche Einheiten unterhalb der Stadtgrenze berechnet werden.

zurück zur Internetseite

Karte der Stadtteile

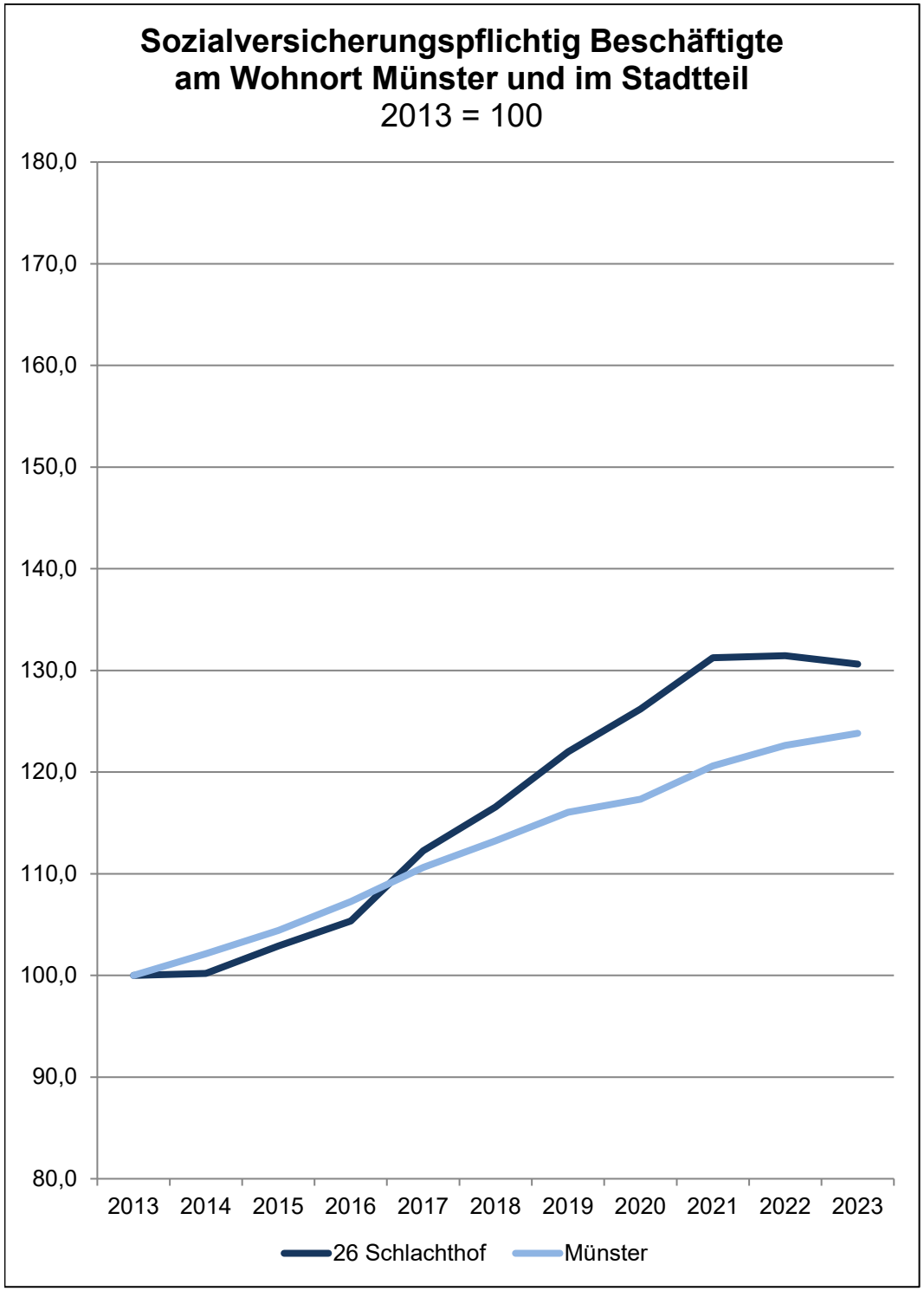

26 Schlachthof

Am 31.12.	Sozialversicherungspflichtig Beschäftigte am Wohnort im Stadtteil				
	Insgesamt	davon		darunter	
		männlich	weiblich	ohne anerkannte Berufsausbildung	mit akademischem Berufsabschluss
	Anzahl				
2013	**1 927**	882	1 045	187	686
2014	**1 931**	872	1 059	209	702
2015	**1 983**	909	1 074	224	719
2016	**2 030**	951	1 079	226	766
2017	**2 163**	1 038	1 125	228	841
2018	**2 246**	1 081	1 165	243	889
2019	**2 351**	1 142	1 209	292	925
2020	**2 432**	1 149	1 283	319	976
2021	**2 529**	1 200	1 329	331	1 031
2022	**2 533**	1 208	1 325	317	1 038
2023	**2 517**	1 199	1 318	310	1 077

Quelle: Statistik der Bundesagentur für Arbeit

Definitionen

Sozialversicherungspflichtig Beschäftigte

Zum Personenkreis der sozialversicherungspflichtig Beschäftigten zählen alle Arbeitnehmer einschließlich der zu ihrer Berufsausbildung Beschäftigten, die kranken-, renten-, pflegeversicherungspflichtig und/oder beitragspflichtig sind oder für die von den Arbeitgebern Beitragsanteile zu entrichten sind. Aus dieser Abgrenzung ergibt sich, dass in der Regel alle Arbeiter und Angestellten einschl. Personen in beruflicher Ausbildung von der Sozialversicherungspflicht im Meldeverfahren erfasst werden. Daneben besteht in wenigen Fällen auch für Selbstständige Versicherungspflicht in der Sozialversicherung. Wehr- und Zivildienstleistende gelten nur dann als sozialversicherungspflichtig Beschäftigte, wenn sie ihren Dienst aus einem weiterhin bestehenden Beschäftigungsverhältnis heraus angetreten haben und nur wegen der Ableistung dieser Dienstzeiten kein Entgelt erhalten.
Nicht zu den sozialversicherungspflichtig Beschäftigten zählen dagegen der weitaus überwiegende Teil der Selbstständigen, die mithelfenden Familienangehörigen sowie die Beamten. Ergebnisse zu den ausschließlich geringfügig entlohnten Beschäftigten sowie über Beschäftigungsverläufe sind in der vierteljährlichen Beschäftigtenstatistik nicht enthalten. Diese Ergebnisse sind Gegenstand eigenständiger Statistiken, die bei der Bundesagentur für Arbeit geführt werden.
http://statistik.arbeitsagentur.de

zurück zur Internetseite

Karte der Stadtteile

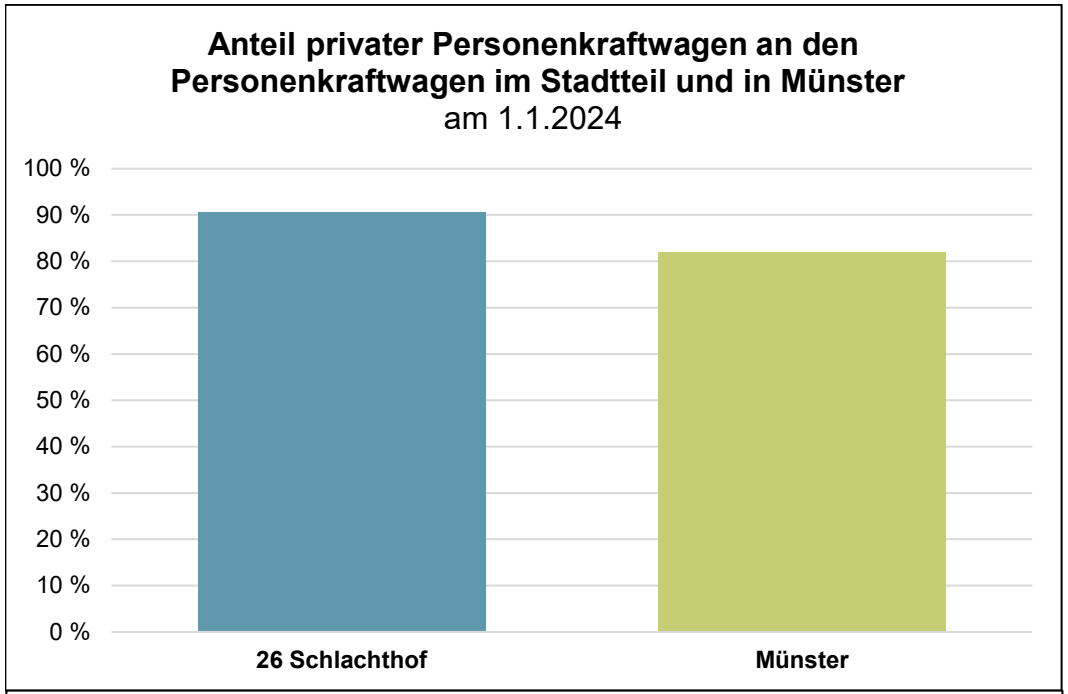

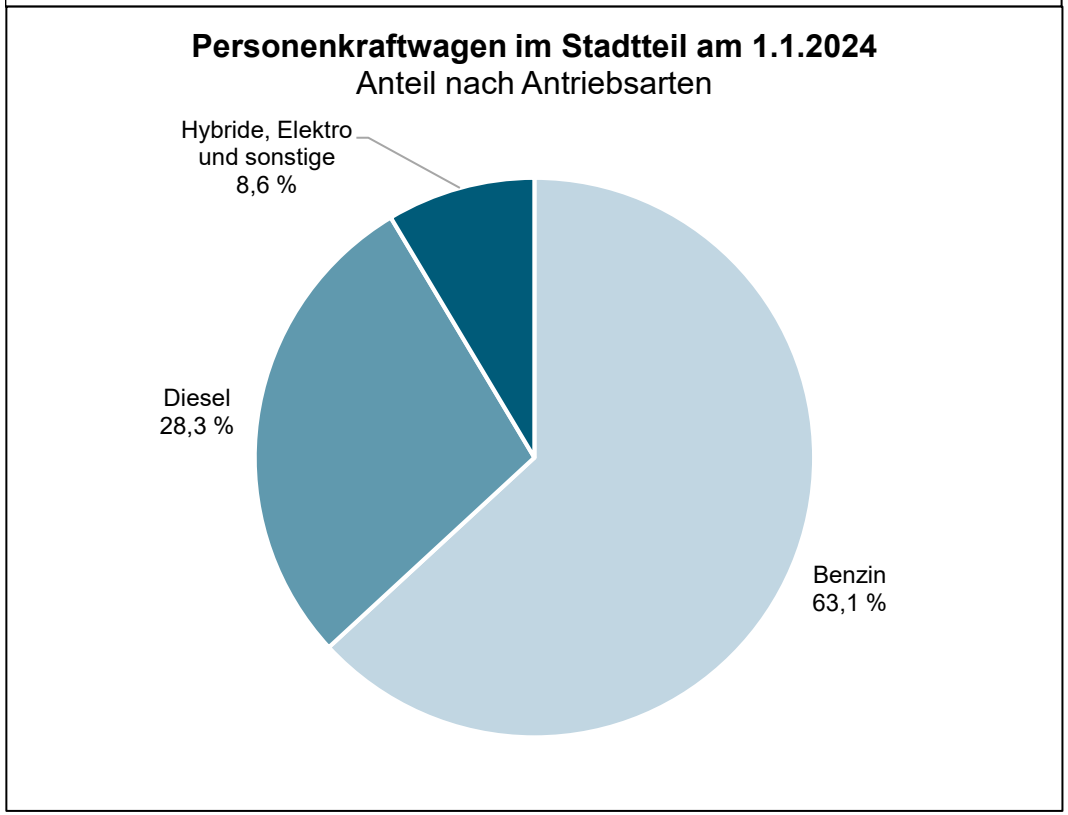

26 Schlachthof

Am 1.1.	Zugelassene Kraftfahrzeuge und -anhänger im Stadtteil					
	Kraftfahrzeuge insgesamt	davon				Kraftfahrzeug-anhänger
		Krafträder	Personenkraftwagen		Nutzfahrzeuge	
			Insgesamt	darunter private		
	Anzahl					
2019	**2 550**	158	2 336	2 145	56	139
2020	**2 590**	161	2 373	2 173	56	152
2021	**2 619**	158	2 398	2 189	63	158
2022	**2 697**	161	2 471	2 246	65	165
2023	**2 705**	165	2 478	2 250	62	184
2024	**2 692**	172	2 458	2 226	62	194

Quelle: Kraftfahrt-Bundesamt

Definitionen

Am 1.1.	Bestand an Personenkraftwagen im Stadtteil					
	Insgesamt	davon nach Antriebsarten				
		Benzin	Diesel	Hybride	Elektro	Sonstige
	Anzahl					
2019	**2 336**	1 551	735	14	3	33
2020	**2 373**	1 589	725	24	5	30
2021	**2 398**	1 562	747	41	16	32
2022	**2 471**	1 590	741	83	31	26
2023	**2 478**	1 576	716	108	54	24
2024	**2 458**	1 552	695	132	59	20

Quelle: Kraftfahrt-Bundesamt

Definitionen

Glossar beim Kraftfahrt-Bundesamt
https://www.kba.de/DE/Service/Glossar/glossar_node.html

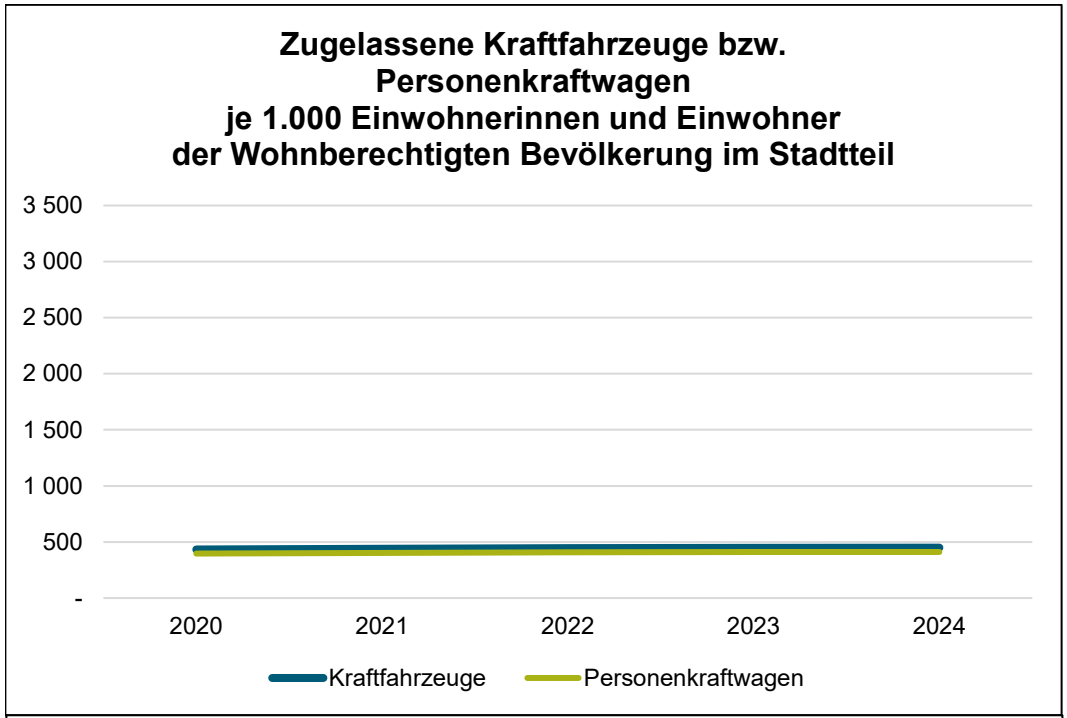

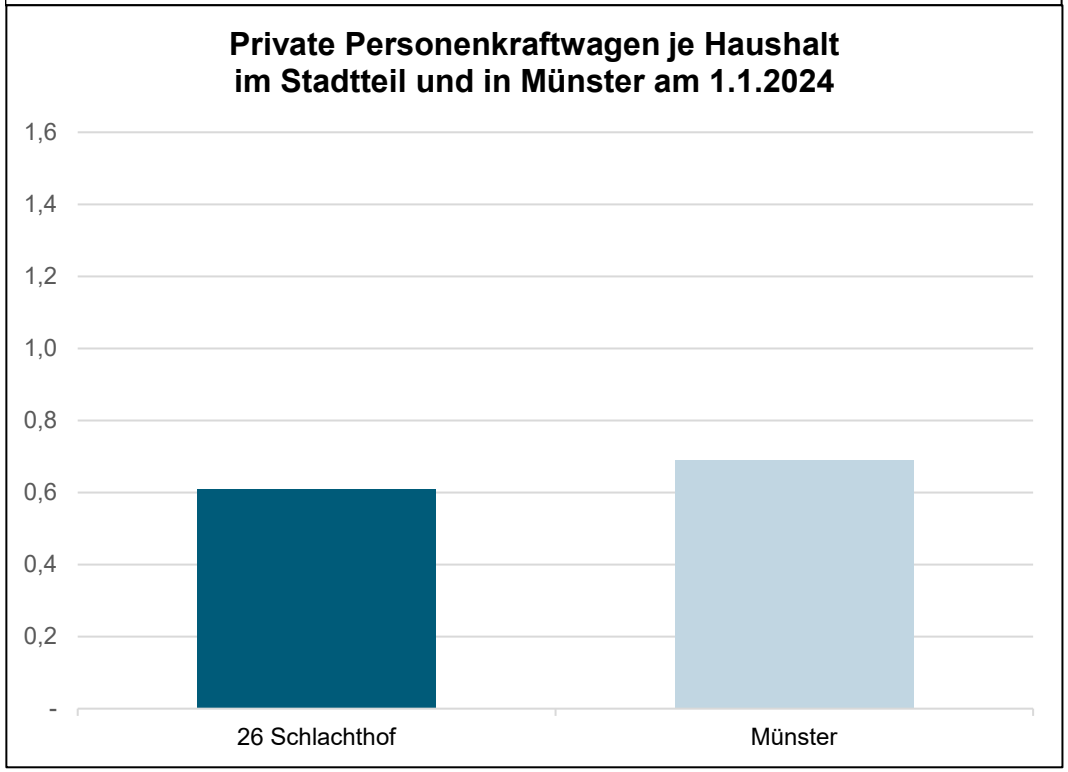

26 Schlachthof

Am 1.1.	Zugelassene Kraftfahrzeuge und -anhänger im Stadtteil					
	Kraftfahrzeuge insgesamt	davon				Kraftfahrzeug-anhänger
		Krafträder	Personenkraftwagen		Nutzfahrzeuge	
			Insgesamt	darunter private		
	je 1.000 Einwohnerinnen und Einwohner der Wohnberechtigten Bevölkerung am 31.12. des Vorjahres					
2020	**433,2**	26,9	396,9	363,4	9,4	25,4
2021	**440,3**	26,6	403,2	368,0	10,6	26,6
2022	**444,5**	26,5	407,3	370,2	10,7	27,2
2023	**448,2**	27,3	410,6	372,8	10,3	30,5
2024	**449,5**	28,7	410,4	371,7	10,4	32,4

Quelle: Stadt Münster - Stadtplanungsamt Statistikdienststelle

Definitionen

Am 1.1.	Zugelassene Kraftfahrzeuge und -anhänger im Stadtteil					
	Kraftfahrzeuge insgesamt	Krafträder	Personenkraftwagen		Nutzfahrzeuge	Kraftfahrzeug-anhänger
			insgesamt	darunter private je Haushalt		
	je ha				je ha	
2020	**34,03**	2,11	31,18	0,62	0,73	1,99
2021	**34,42**	2,07	31,51	0,62	0,82	2,07
2022	**35,44**	2,11	32,47	0,63	0,85	2,16
2023	**35,55**	2,16	32,56	0,62	0,81	2,41
2024	**35,37**	2,26	32,30	0,61	0,81	2,54

Quelle: Stadt Münster - Stadtplanungsamt Statistikdienststelle

Definitionen

Glossar beim Kraftfahrt-Bundesamt
https://www.kba.de/DE/Service/Glossar/glossar_node.html

zurück zur Internetseite

Karte der Stadtteile

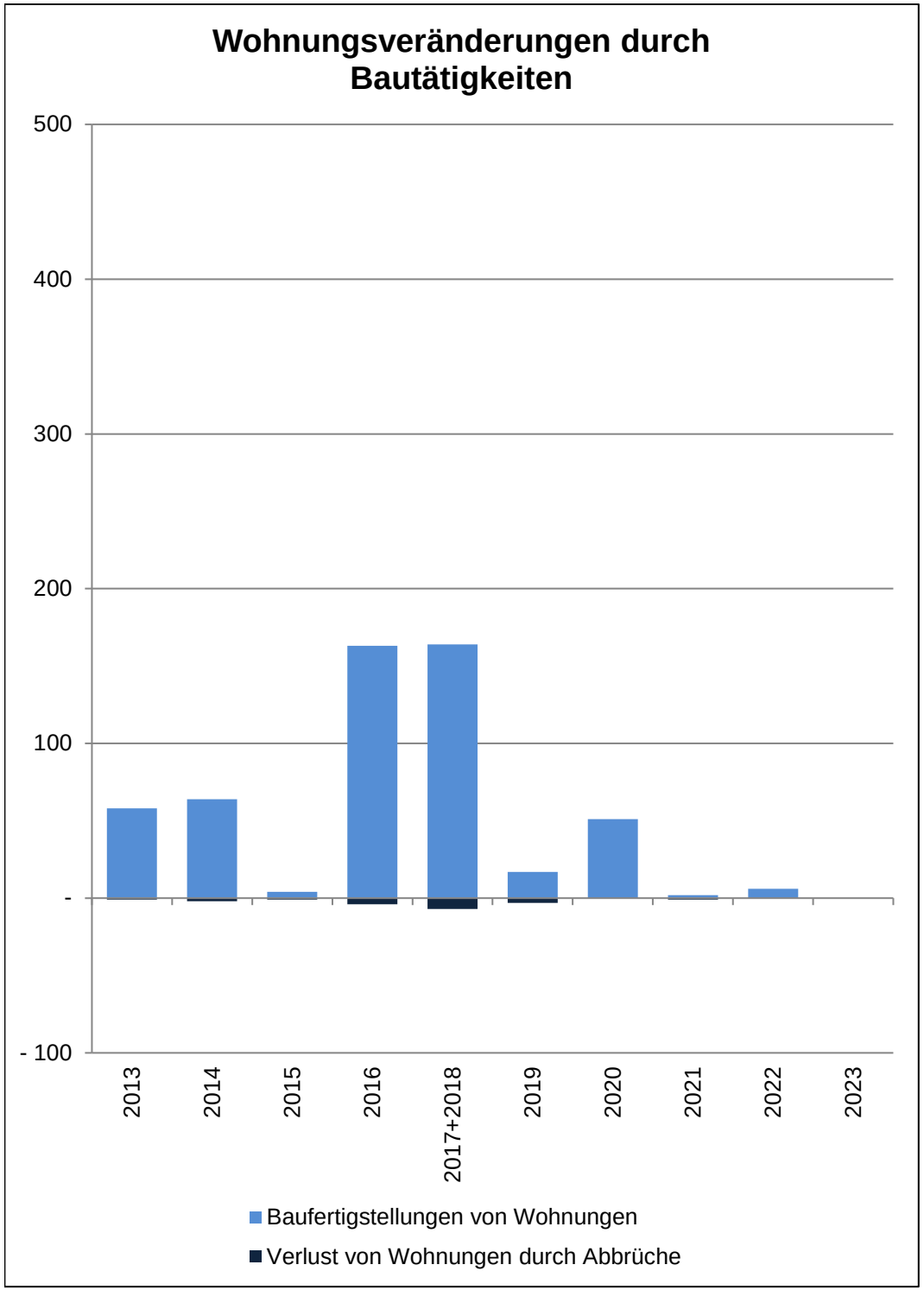

26 Schlachthof

Im Jahr/ in den Jahren zusammen	Baufertigstellungen von Wohnungen im Stadtteil					
	Gesamt	davon mit … Raum bzw. Räumen				
		1	2	3	4	5 und mehr
	Anzahl					
2013	**58**	-	5	19	22	12
2014	**64**	-	10	32	16	6
2015	**4**	-	-	1	1	2
2016	**163**	112	19	15	12	5
2017+2018	**164**	4	62	74	15	9
2019	**17**	-	1	2	5	9
2020	**51**	2	6	33	8	2
2021	**2**	-	4	-	- 3	1
2022	**6**	-	-	3	3	-
2023	**-**	-	- 1	-	-	1
	Verlust von Wohnungen durch Abbrüche im Stadtteil					
2013	**- 1**	-	-	-	- 1	-
2014	**- 2**	-	-	- 2	-	-
2015	**- 1**	-	-	-	-	- 1
2016	**- 4**	- 2	-	-	- 1	- 1
2017+2018	**- 7**	-	- 3	- 2	- 2	-
2019	**- 3**	-	-	-	-	- 3
2020	**-**	-	-	-	-	-
2021	**- 1**	-	-	-	-	- 1
2022	**-**	-	-	-	-	-
2023	**-**	-	-	-	-	-

Quelle: Stadt Münster
Stadtplanungsamt
Informationsmanagement und Statistikdienststelle

Definitionen

Baufertigstellungen
Durch die neuen Erfassungsbögen der Bautätigkeitsstatistik werden ab 2012 auch Änderungen bei Umbautätigkeiten festgehalten, wenn zum Beispiel kleinere Wohnungen zu einer großen Wohnung zusammen gelegt werden. Dadurch können bei der Auswertung negative Werte entstehen, obwohl es sich um Baufertigstellungen handelt.

Abbrüche
Ein Abbruch liegt vor, wenn die Bausubstanz, das heißt die Summe des nutzbaren Bauvolumens, durch Baumaßnahmen oder infolge anderer Ursachen vermindert wird.
HINWEIS: Im Jahr 2015 gibt es eine Übererfassung der Abbrüche durch die Änderung des Erfassungsdatums. Es wird durch eine Vorgabe von Information und Technik Nordrhein-Westfalen die Abbruchsgenehmigung dem tatsächlichen Abbruch gleich gesetzt.

Hinweis 2017+2018
Die Bautätigkeit für die Jahre 2017 und 2018 kann nur zusammen gefasst ausgewertet werden.