



# 01 GASOMETER MÜNSTER

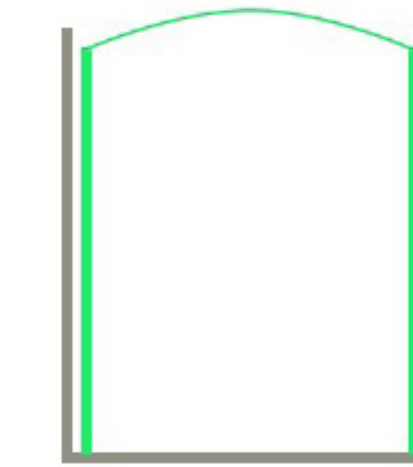
## Der Gasometer mit Gasreglerstation nach Errichtung im Jahr 1954



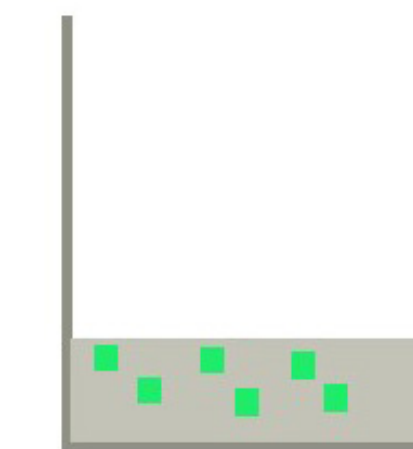
## Denkmalpflegerische Vorgaben



Rücksprung zum Bestandsgerüst mindestens 50cm



neue Höhen entsprechend der ehemaligen Teleskopbehälter



nur notwendige Öffnungen im Bestandssockel


Zusätzlich zu den grafisch aufgeführten denkmalpflegerischen Vorgaben sind insbesondere folgende erhaltene Teile in ihrer baulichen Substanz als auch in ihrem äußeren Erscheinungsbild zu schützen:

- das Führungsgerüst
- das Sperrwasserbecken
- die Gasanzeige

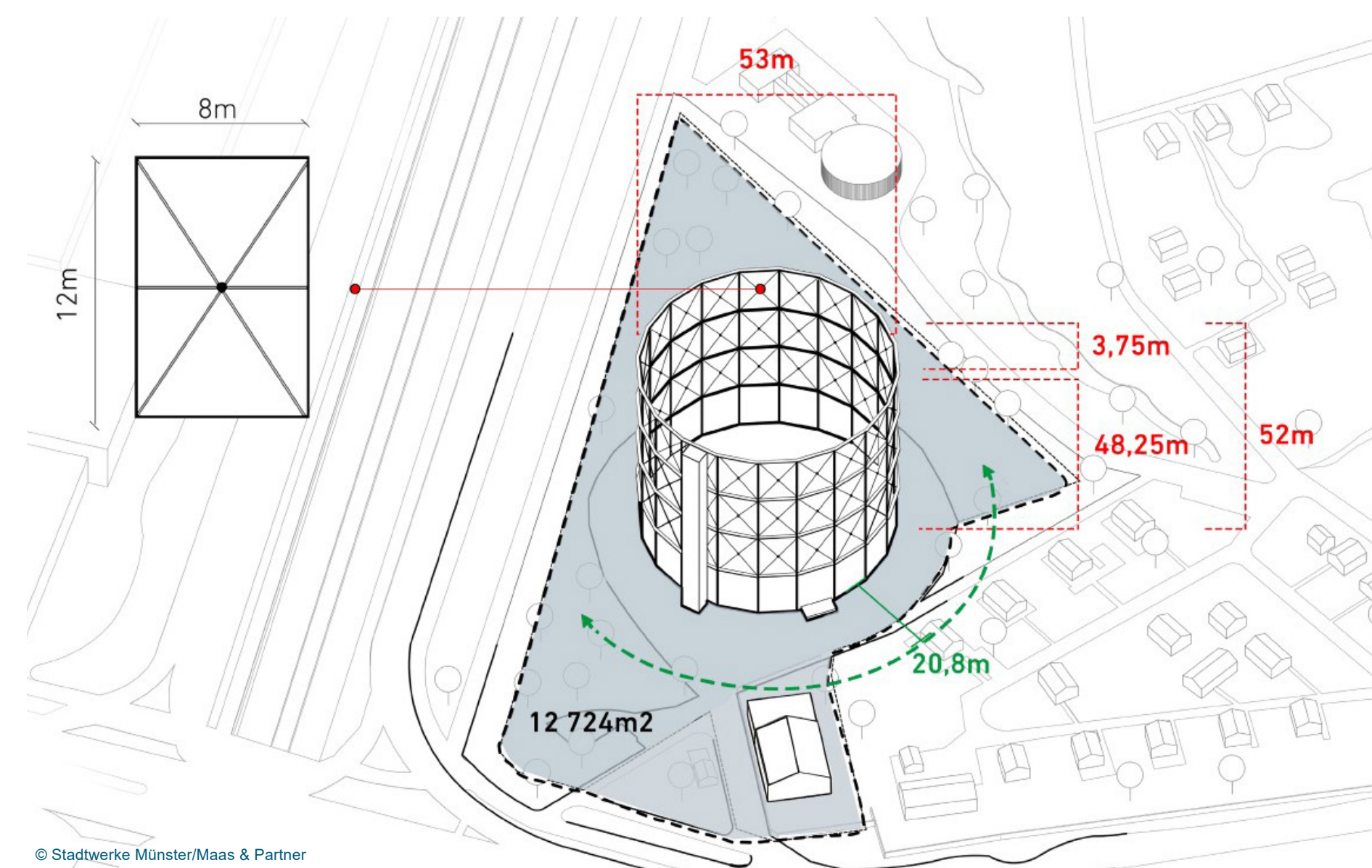
Wesentlich für den Denkmalwert ist neben dem Gasbehälter auch die Gasreglerstation und Teile ihrer Ausstattung. Bei der denkmalgeschützten Ausstattung handelt es sich um:

- einen Gasdruckbehälter
- zwei Verdichter mit Reglern sowie
- die Filteranlage (Nebenraum) (siehe Bilder zweites Plakat)

## Luftbild: Gasometer in Nutzung

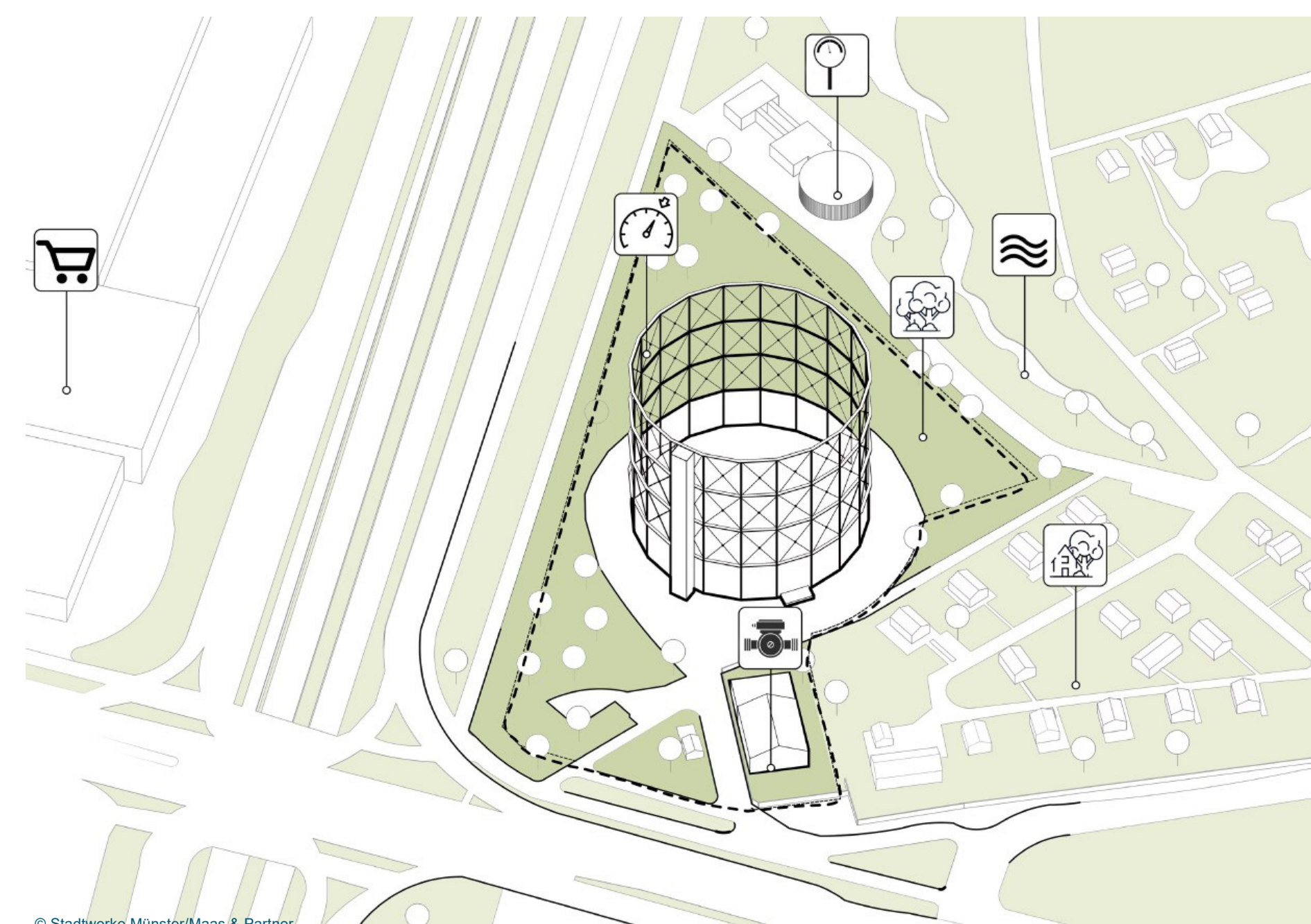


## Der Gasometer in Zahlen



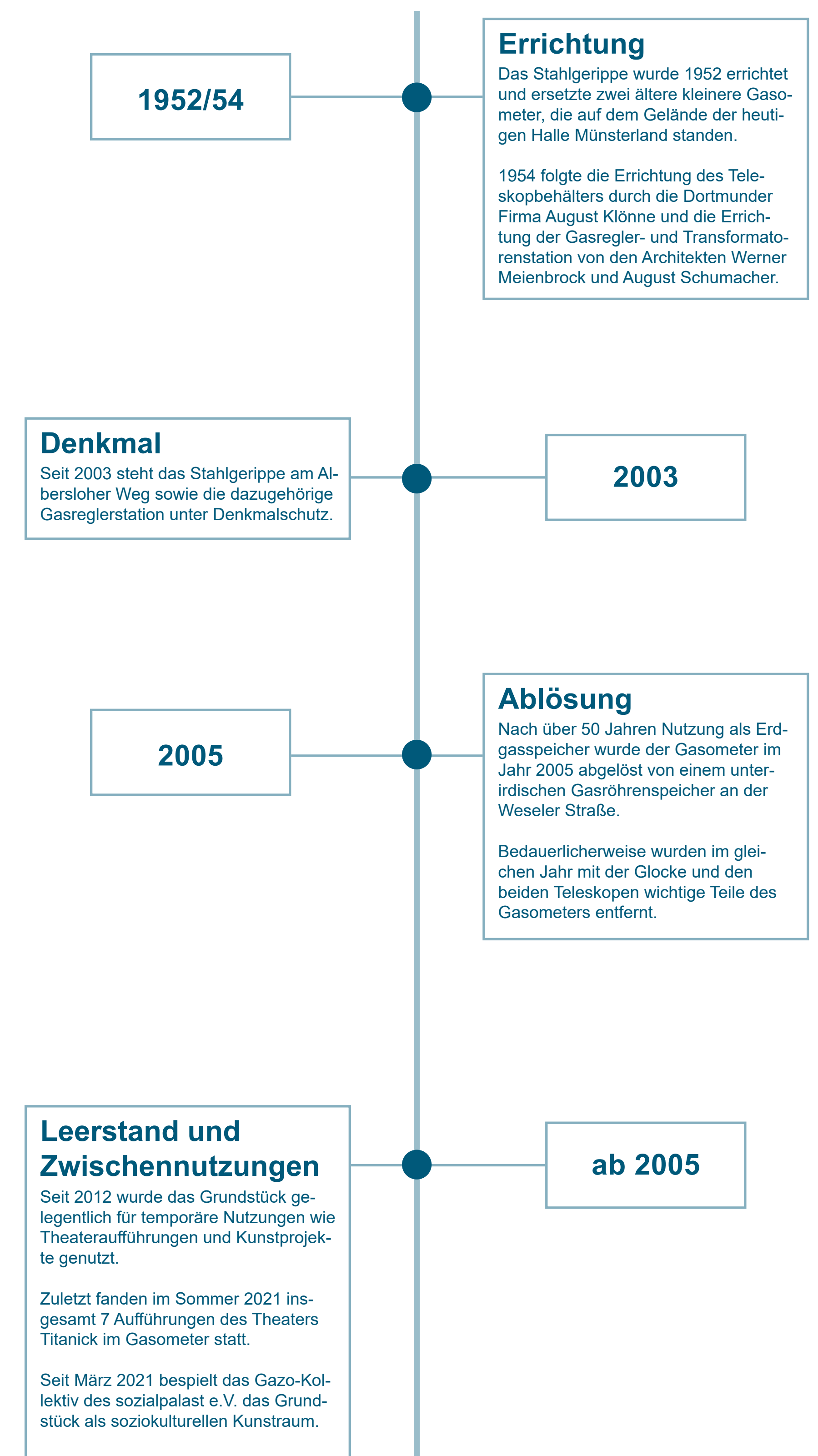
Grundstück: 12.724 m<sup>2</sup>      53 m Durchmesser  
 Grundfläche: 2.350 m<sup>2</sup>      52 m Gesamthöhe  
 Fassungsvermögen: ca. 75.000 m<sup>3</sup>      Gasreglerstation: 329m<sup>2</sup> BGF

## Die bestehende Nutzungsstruktur



- Baumarkt
- Pumpwerk
- Gasometer
- Kleingartenanlagen Hansa
- Rückhaltebecken
- Regenkläranlage

## Zeitstrahl:



# 01 GASOMETER MÜNSTER

## Grundstücksbegehung (Dezember 2022)



Das denkmalgeschützte Sperrwasserbecken des Gasometers heute  
Foto: ©Büro Luchterhandt



Erschließungssituation des Grundstücks (im Hintergrund sind Führungsgerüst und Gasanzeigung zu erkennen)  
Foto: ©Büro Luchterhandt



Denkmalgeschützte Verdichter mit Reglern  
Foto: ©Büro Luchterhandt



Erhaltene Gasdruckregler in der Gasreglerstation  
(der letzte an der Außenwand ist denkmalgeschützt)  
Foto: ©Büro Luchterhandt



Erhaltene Gasleitungen vor dem Sperrwasserbecken  
Foto: ©Büro Luchterhandt



Denkmalgeschützte Filteranlage im Nebenraum  
Foto: ©Büro Luchterhandt



Anbindung an den Albersloher Weg mit Blick Richtung Süden  
Foto: ©Büro Luchterhandt