











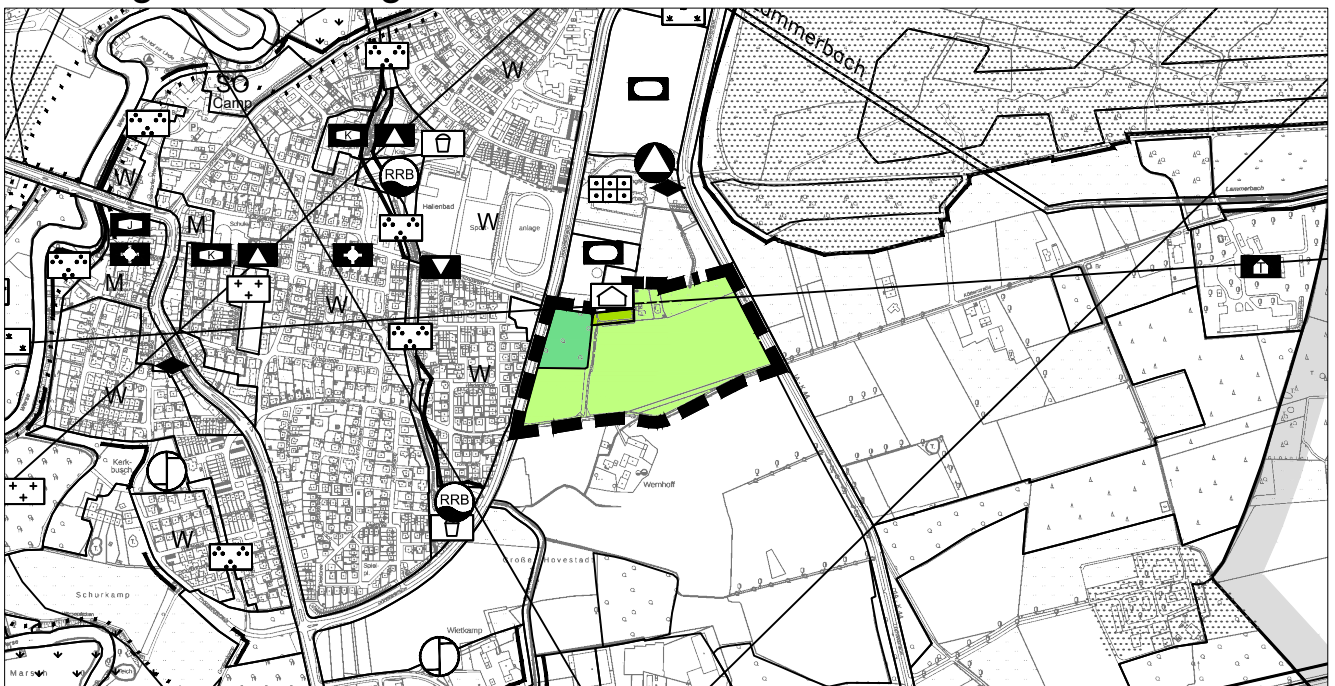
- | | | |
|---|--|--|
|  | Änderungsbereich | Kennzeichnung, nachrichtliche Übernahmen u. Vermerke |
|  | W Wohnbaufläche |  Rf Richtfunk |
|  | SO LM+W Sondergebiet Lebensmittelmarkt + Wohnen | |
|  | Flächen für den Gemeinbedarf | |
|  | Kindergarten | |
|  | Grünflächen | |
|  | Parkanlage | |
|  | Festplatz | |
|  | Flächen für Wald | |

N
M. 1:15.000

Plan zur 115. Änderung
des Flächennutzungsplans
Handorf-
Nördlich Kötterstraße

Stand: 24.11.2021

Bisherige Darstellung



Neue Darstellung

