












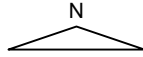


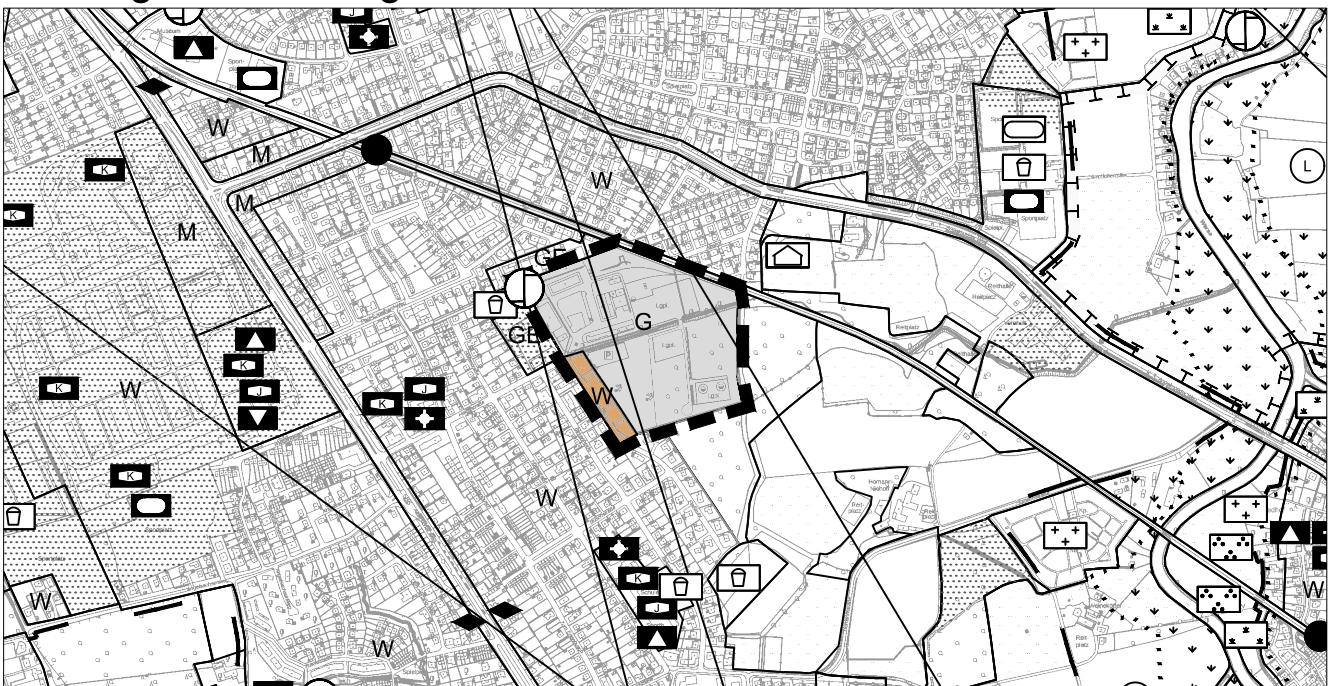
Plan zur 116. Änderung
des Flächennutzungsplans
Angelmodde -
Östlich Heidestraße /
Flaßkuhl

Stand: 18.04.2023

Variante 1

	Änderungsbereich		Wohnbaufläche		Flächen für Ver- und Entsorgung
	Gewerbliche Baufläche		Pumpwerk		Flächen für den Gemeinbedarf
	Flächen für den Gemeinbedarf		Schule		Grünflächen
	Kindergarten		Parkanlage		Flächen für Wald
	Richtfunk	 M. 1:15.000			

Bisherige Darstellung



Neue Darstellung

