










- Bestandsbeschilderung bleibt erhalten, wenn nicht anders dargestellt.
- vorhandene Fahrrad-Piktogramme sind zu entfernen.

Fahrradstraße - Münster



- mind. 4,00m Fahrgasse, rot eingefärbt
- mind. 0,50m Abstand der Fahrgasse zu parkenden Fahrzeugen
- max. 5,00m Fahrgasse, ggf. durch Einbauten sicherstellen

Legende

 Fahrbahn	 Rotgefärbter Asphalt
 Gehweg	 Parkflächen (Kfz)
 Radweg	 Grünfläche
 Geh- und Radweg	 Baum, vorhanden
 Rückbau	

Änderungen

Nr.	Art der Änderung	Name	Datum
1.			
2.			
3.			

 STADT MÜNSTER Amt für Mobilität und Tiefbau	bearbeitet:	28.05.2020	Werremeier
	gezeichnet:	20.01.2020	Werremeier
	Plotdatum	28.05.2020	
	Blattnr.	01 / 03	
	Maßstab	1: 500	

Fahrradstraße Annette-Allee

Münster Mitte