






Legende

vorhanden:

geplant:

- | | |
|-------------------------------------------------------------------------------------|--------------------------------------------------|
|  | Asphaltdeckschicht mit Asphalttragschicht |
|  | Asphaltvollausbau |
|  | Bankett |

- 
Baum

Baum, der entfällt

Zufahrten und Eingänge

-  LED Leuchte 2700K mit Lph=5m
 - - - - - Fernmeldekabel
 - - - - - Stromleitung
 Leitungsgraben der Stadtwerke Münster

5			
4	Anpassung Höhenpunkte	30.07.2020	Borcherding
3	Ergänzung Höhenpunkte	19.03.2020	Borcherding
2	Verlegung Leitungstrasse Stadtwerke Münster	24.02.2020	Borcherding
1	Eintragung der Lage des Ausbaquerschnitts	14.10.2019	Borcherding
Nr.	Art der Änderung	Datum	Name

nts Ingenieurgesellschaft mbH Janesstraße 63 48165 Münster 02501 2760 0 F 02501 2760 33 info@nts-plan.de www.nts-plan.de	 nts Ingenieurgesellschaft		Datum	Name
		bearbeitet	10.10.2019	Borchert
		gezeichnet	10.10.2019	Borchert
		geprüft :	10.10.2019	O. Timm

Projekt Nr.:	00/000M	 STADT MÜNSTER Amt für Mobilität und Tiefbau
Plan Nr.:	0000	
Blatt Nr.:	24 (25)	
Str. Schlüssel:		
Anlage Nr.:		

Lageplan 9+260.000 - 9+660.000	
-----------------------------------	--

	Maßstab Lageplan 1 : 500 Längen 1 : / Höhen 1 :	Kanalpromenade Münster Radverkehrsplanung
-------------------------------------------------------------------------------------	-------------------------------------------------------	-----------------------------------------------------

	Datum	Name	Bauabschnitt 6
bearbeitet			
gezeichnet			
geprüft	10.10.2019	Groot-Körmelink	

Genehmigt :
Münster, den 10.10.2019

A. Buttgereit

Amt für Mobilität und Tiefbau