




**Legende**

- Planung**
-  Böschung
  -  Gewässer mit NW-Führung

- Bestand**
-  Flurstücksgrenze mit Nummer [Stadt Münster, 2021]

- Grundstückseigentum**
-  Privateigentum
  -  Die Anlieger


Endgültige Abmessungen nach statischen, konstruktiven und wirtschaftlichen Erfordernissen. Alle Maße sind vor Ort zu prüfen und zu nehmen.

5			
4			
3			
2			
1			
Nr.	Art der Änderung	Datum	Name

 <b>Sönnichsen &amp; Weinert</b> Ingenieurgesellschaft für Wasserbau und Wasserwirtschaft mbH Schwarzer Weg 8 · 32423 Minden Tel. (0571) 4 52 26 · Fax (0571) 4 15 32 post@soe-ing.de · www.soe-ing.de	Datum	Name	
	bearbeitet	April 2025	We
	gezeichnet	April 2025	Ma
geprüft:			

Projekt Nr.: 14\_024  
 Plan Nr.: 32\_2021  
 Blatt Nr.: 13  
 Str. Schlüssel:  
 Anlage Nr.:

**Lageplan Eigentümer**

	Maßstab 1: 500
	Lageplan 1:
	Längen 1:      Höhen 1:
	Datum      Name
bearbeitet	
gezeichnet	
geprüft	
<b>genehmigt:</b>	
Münster, den	
i. A.      Amt für Mobilität und Tiefbau	

**Werse – Objektplanung**

**Umgestaltung / Ersatz der Stauanlage Sudmühle und Planung eines Organismenaufstiegs**

– Entwurf und Antrag auf Genehmigung gem. § 68 WHG –

Stadtteil: Handorf und Gelmer-Dyckburg  
 Bezirk: Ost  
 Wasserlauf-Nr.: 32