





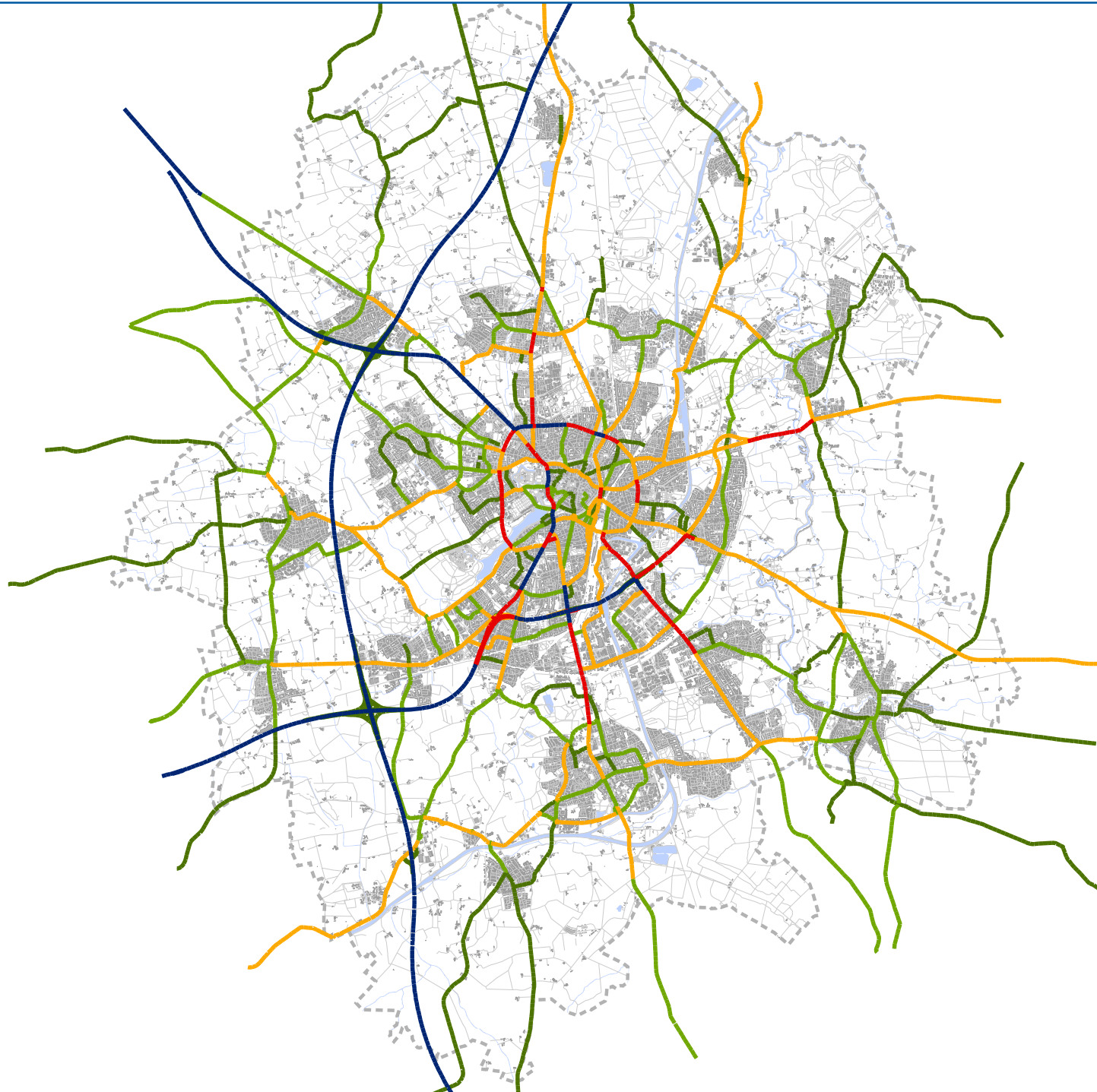


Karte 6
**Kfz-Querschnittsbelastung
im Kartierungsnetz**

**Durchschnittliche tägliche
Verkehrsmenge (DTV) in Kfz/24h**

-  bis 5.000
-  > 5.000 bis 10.000
-  > 10.000 bis 20.000
-  > 20.000 bis 30.000
-  > 30.000 bis 40.000
-  > 40.000 bis 82.100



Datengrundlage
Lärmkartierung 4. Runde, FCP IBU GmbH 2023

Kartengrundlage
Stadtgrenze, Gebäudemodell, Kartierungsnetz
StraÙe Lärmkartierung 4. Runde 2023; Wegenetz
© OpenStreetMap-Mitwirkende 2022

Stand September 2023



LK Argus

LK Argus Kassel GmbH

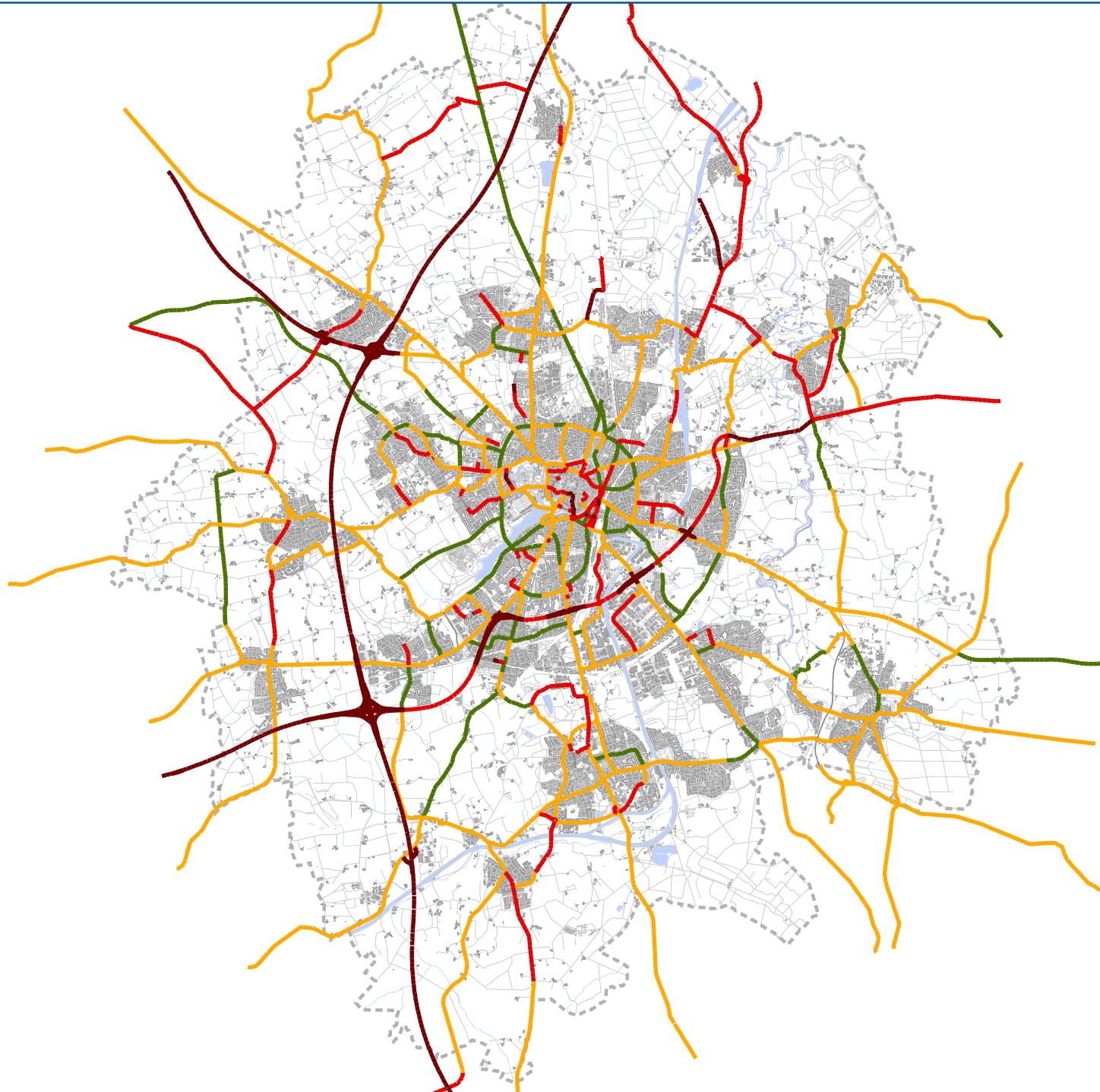
Querallee 36 • D-34119 Kassel
Tel. 0561.31 09 72 80 • Fax 0561.31 09 72 89
kassel@lk-argus.de • www.lk-argus-kassel.de

Karte 7

Schwerverkehrsanteile im Kartierungsnetz (Nachts, 22-6 Uhr)

SV-Anteile (Lkw + Bus)

- bis 2%
- bis 5%
- bis 10%
- mehr als 10%



Datengrundlage

Lärmkartierung 4. Runde, FCP IBU GmbH 2023

Kartengrundlage

Stadtgrenze, Gebäudemodell, Kartierungsnetz
Straße Lärmkartierung 4. Runde 2023; Wegenetz
© OpenStreetMap-Mitwirkende 2022

Stand

September 2023



LK Argus

LK Argus Kassel GmbH

Querallee 36 • D-34119 Kassel







Tel. 0561.31 09 72 80 • Fax 0561.31 09 72 89

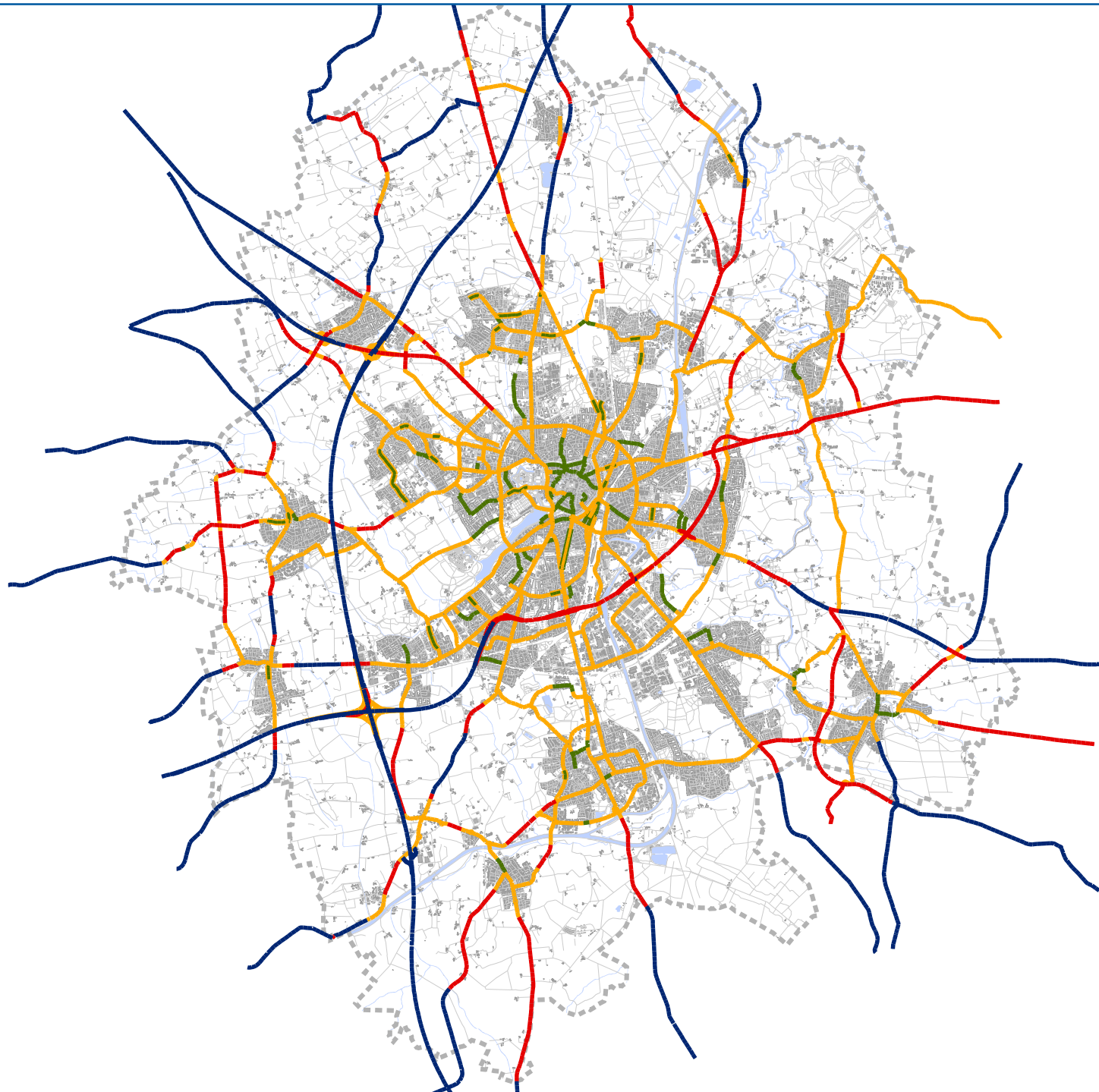
kassel@lk-argus.de • www.lk-argus-kassel.de

Karte 8

Geschwindigkeiten im Kartierungsnetz

Zulässige Höchstgeschwindigkeit Tag und Nacht

-  30 km/h
-  30 km/h Tag / 50 km/h Nacht
-  50 km/h
-  50 km/h Tag / 30 km/h Nacht
-  60 bis 80 km/h
-  Pkw ≥ 100 km/h / Lkw 80 km/h



Datengrundlage
Lärmkartierung 4. Runde, FCP IBU GmbH 2023

Kartengrundlage
Stadtgrenze, Gebäudemodell, Kartierungsnetz
StraÙe Lärmkartierung 4. Runde 2023; Wegenetz
© OpenStreetMap-Mitwirkende 2022

Stand September 2023



LK Argus

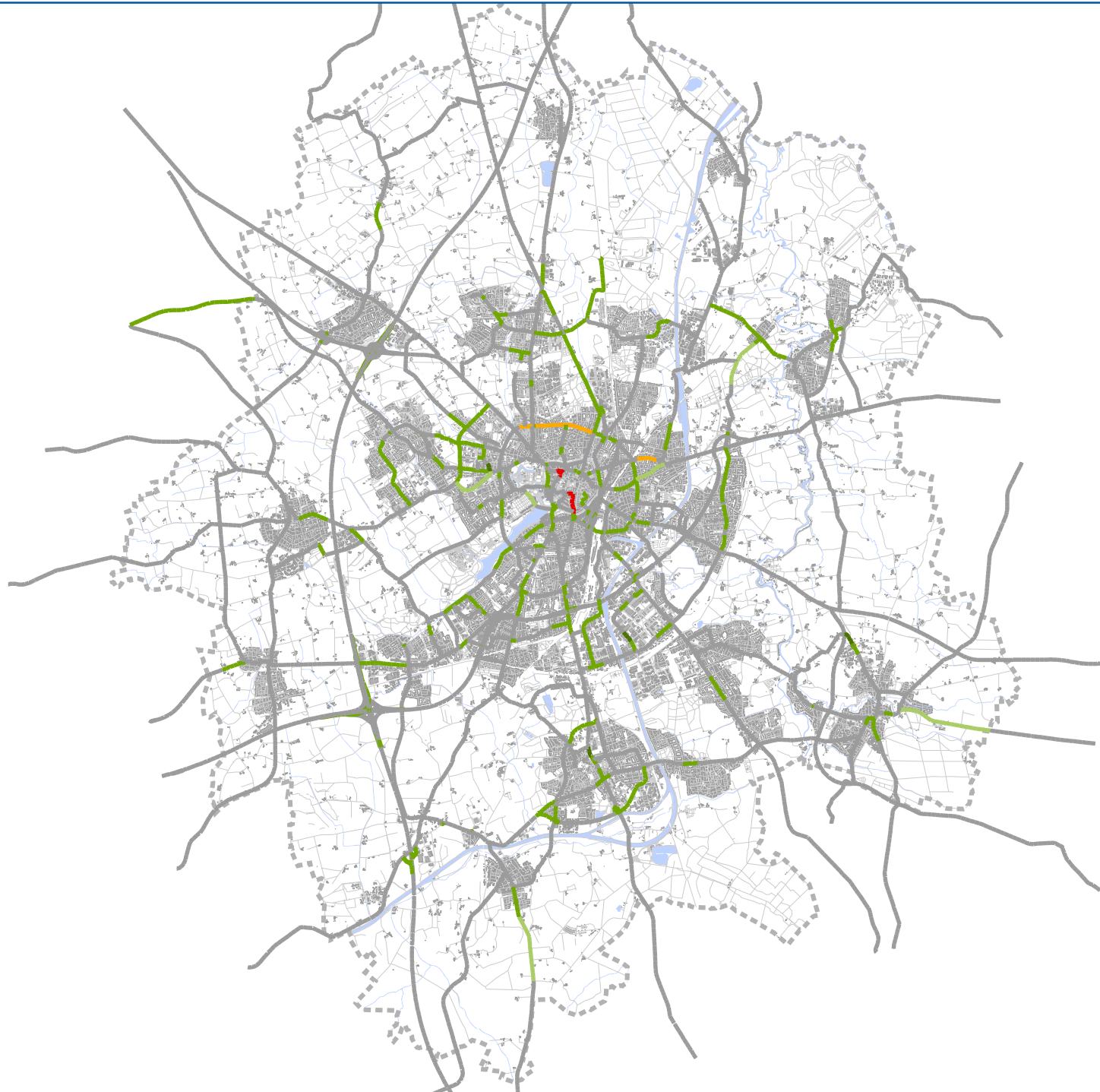
LK Argus Kassel GmbH

Querallee 36 • D-34119 Kassel
Tel. 0561.31 09 72 80 • Fax 0561.31 09 72 89
kassel@lk-argus.de • www.lk-argus-kassel.de

Karte 9
**Fahrbahnbeläge im
Kartierungsnetz**

Fahrbahnbelag

- AC 11
- SMA 5
- SMA 8
- SMA 11
- LOA und SMA
- PFL B



Datengrundlage
Lärmkartierung 4. Runde, FCP IBU GmbH 2023

Kartengrundlage
Stadtgrenze, Gebäudemodell, Kartierungsnetz
StraÙe Lärmkartierung 4. Runde 2023; Wegenetz
© OpenStreetMap-Mitwirkende 2022

Stand November 2023



LK Argus

LK Argus Kassel GmbH

Querallee 36 • D-34119 Kassel
Tel. 0561.31 09 72 80 • Fax 0561.31 09 72 89
kassel@lk-argus.de • www.lk-argus-kassel.de

Karte 10
**Überschreitungen der
Auslöswerte zur Lärmsanierung
entlang der Bundesautobahn**

**Bewohnte Gebäude mit
Überschreitung Auslöswerte**

tags und nachts (24h)

nachts (22 - 6 Uhr)

Flächennutzung nach FNP

Wohngebiete

Mischgebiete

Bundesautobahn

Kartierungsnetz Straße

Schallschutzeinrichtungen

Datengrundlage

Lärmkartierung 4. Runde, FCP IBU GmbH 2023;
FNP Stadt Münster 2023

Kartengrundlage

Stadtgrenze, Gebäudemodell, Kartierungsnetz
Straße Lärmkartierung 4. Runde 2023; Wegenetz
© OpenStreetMap-Mitwirkende 2022

Stand November 2023



LK Argus

LK Argus Kassel GmbH

Querallee 36 • D-34119 Kassel

Tel. 0561.31 09 72 80 • Fax 0561.31 09 72 89

kassel@lk-argus.de • www.lk-argus-kassel.de

