



# Fahrradstadt Münster

## Radtouren Kurzinformation

### 100 Schlösser Route



Die Königin unter den Radrouten

Verlauf:  
durch das Münsterland  
Länge: insges. 960 km

- Die Königin unter den Radrouten verbindet die schönsten Schlösser, herrlichsten Herrensitze und beeindruckendsten Burgen des Münsterlandes miteinander.
- Vier Rundkurse zwischen 210 – 310 km bilden eine insg. 960 km lange Route.
- Natürlich sind auch Tagestouren in Verbindung mit dem Radwegenetz des Münsterlandes problemlos möglich.

[www.100-schloesser-route.de](http://www.100-schloesser-route.de)



### Europaradweg R1

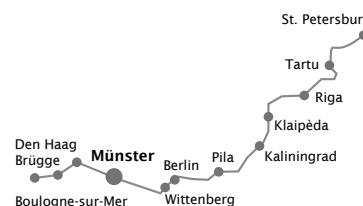


Mit dem Rad quer durch Europa

Verlauf:  
Boulogne-sur-Mer (F) –  
St. Petersburg (RUS)  
Länge: insges. 3.500 km

- Von West nach Ost, neun europäische Länder – wie kein anderer Radweg bietet der Europaradweg R1 die Möglichkeit, die Menschen, die Natur und die Kultur Europas zu erfahren.
- Landschaftlich und kulturell besonders reizvoll ist die regionale Teilstrecke in Nordrhein-Westfalen: Sie führt vorbei an vielen Highlights über 275 km von Vreden quer durch das Münsterland bis nach Höxter.

[www.muensterland-radfahren.de](http://www.muensterland-radfahren.de)



### Fahrradvermietstationen in und um Münster:

#### Innenstadt

**Radstation Münster Hundt KG**  
Berliner Platz 27a, 48143 Münster  
Tel. + 49 (0)2 51.4 84 01 70  
Fax + 49 (0)2 51.4 84 01 77  
[www.radstation-muenster.de](http://www.radstation-muenster.de)  
230 Fahrräder, 15 E-Bikes

**ADFC-Radstation Münster Arkaden**  
Königsstraße 7, 48143 Münster  
Tel. + 49 (0)2 51.7 03 67 90  
Fax + 49 (0)2 51.7 03 67 91  
**E-Mail: [radstation.ma@t-online.de](mailto:radstation.ma@t-online.de)**  
50 Fahrräder, 20 E-Bikes

**Zweirad Weigang**  
Grevener Straße 434, 48159 Münster  
Tel. + 49 (0)2 51.21 23 45  
Fax + 49 (0)2 51.21 23 48  
**E-Mail: [info@2rad.de](mailto:info@2rad.de)**  
[www.2rad.de](http://www.2rad.de)  
35 Fahrräder, 12 E-Bikes

**Radlager Münster**  
Stubengasse 1, 48143 Münster  
Tel. + 49 (0)2 51.28 71 93 96  
28 Fahrräder (von April bis Okt.)

**Drahtesel**  
Servatiplatz 7, 48143 Münster  
Tel. + 49 (0)2 51.51 12 28  
Fax + 49 (0)2 51.5 62 52  
**E-Mail: [team@drahtesel-muenster.de](mailto:team@drahtesel-muenster.de)**  
[www.drahtesel-muenster.de](http://www.drahtesel-muenster.de)  
6 E-Bikes

#### Angelmodde

**Canu-Camp**  
Hauptverleihstation:  
Homannstr. 64, 48167 Münster  
Tel. + 49 (0)25 35.9 50 52  
Fax + 49 (0)25 35.9 50 54  
**E-Mail: [info@canucamp.de](mailto:info@canucamp.de)**  
[www.canucamp.de](http://www.canucamp.de)  
120 Fahrräder, 2 E-Bikes

#### Handorf

**Landhaus Eggert**  
Zur Haskenau 81, 48157 Münster  
Tel. + 49 (0)2 51.32 80-40  
Fax + 49 (0)2 51.32 80-4 59  
**E-Mail: [LandhausEggert@ringhotels.de](mailto:LandhausEggert@ringhotels.de)**  
[www.landhaus-eggert.de](http://www.landhaus-eggert.de)  
41 Fahrräder

#### Hiltrup

**Hölscher Zweirad-Fahrzeuge**  
Marktallee 8-10, 48165 Münster-Hiltrup  
Tel. + 49 (0)25 01.77 40  
Fax + 49 (0)25 01.2 57 34  
**E-Mail: [info@zweirad-hoelscher.com](mailto:info@zweirad-hoelscher.com)**  
18 Fahrräder

**Aufladestationen für E-Bikes:**  
[www.muenster.de/stadt/tourismus/radverleih.html](http://www.muenster.de/stadt/tourismus/radverleih.html)



### Adressen zur Planung von Radtouren in und um Münster:

**ADFC Münster/Münsterland**  
*Allgemeiner Deutscher Fahrrad-Club*  
Dortmunder Str. 19, 48155 Münster  
Tel. + 49 (0)2 51.39 39 99  
Fax + 49 (0)2 51.37 93 41  
**E-Mail: [info@adfc-ms.de](mailto:info@adfc-ms.de)**  
[www.adfc-ms.de](http://www.adfc-ms.de)

**Münsterland e.V.**  
Airportallee 1, 48268 Greven  
Tel. + 49 (0)25 71.94 93 92  
Fax + 49 (0)25 71.94 93 99  
**E-Mail: [touristik@muensterland.com](mailto:touristik@muensterland.com)**  
[www.muensterland-tourismus.de](http://www.muensterland-tourismus.de)

### Individuelle Radtouren können unter folgenden Internetadressen ausgearbeitet werden:

- Routentipps in und um Münster: [www.naviki.org/de/muenster/karten/](http://www.naviki.org/de/muenster/karten/)
- Tourenplaner für Rad- und Reitrouden im Münsterland: [www.tourenplaner-muensterland.de](http://www.tourenplaner-muensterland.de)
- Tourenplaner für Radtouren in NRW: [www.radroutenplaner.nrw.de](http://www.radroutenplaner.nrw.de)

### Bei folgenden Anbietern können geführte Radwandertouren gebucht werden:

**Stadt Lupe Münster**  
Heinrich-Brüning-Straße 9, 48143 Münster  
Tel. + 49 (0)2 51.4 92 27 70  
Fax + 49 (0)2 51.4 92 77 47  
**E-Mail: [stadtlupe@muenster.org](mailto:stadtlupe@muenster.org)**  
[www.stadt-lupe.de](http://www.stadt-lupe.de)

**StattReisen Münster e.V.**  
Rothenburg 47, 48143 Münster  
Tel. + 49 (0)2 51.4 14 03 33  
Fax + 49 (0)2 51.4 14 03 44  
**E-Mail: [info@stattreisen-muenster.de](mailto:info@stattreisen-muenster.de)**  
[www.stattreisen-muenster.de](http://www.stattreisen-muenster.de)

**k3 stadtführungen Münster**  
Alter Steinweg 31, 48143 Münster  
Tel. + 49 (0)2 51.1 43 25 16  
Fax + 49 (0)2 51.1 43 29 90  
**E-Mail: [info@k3.de](mailto:info@k3.de)**  
[www.stadtfuehrungen-in-muenster.de](http://www.stadtfuehrungen-in-muenster.de)

**MünsterRadGuide**  
Fresnostraße 155, 48159 Münster  
Tel. + 49 (0)2 51.27 16 36  
**E-Mail: [ulrich.gerbing@unitybox.de](mailto:ulrich.gerbing@unitybox.de)**  
[www.MuensterRadGuide.de](http://www.MuensterRadGuide.de)

**Impressum** Herausgeberin: Münster Marketing, Klemensstr. 10, 48143 Münster  
[www.marketing.muenster.de](http://www.marketing.muenster.de), Stand: Mai 2015, Auflage: 50.000  
Gestaltung: Sabine Stermann, Druck: Druckerei Festge, umweltfreundlich gedruckt  
Fotonachweis: Emsland Touristik, Marieke Hartrampf, Sebastian Kempf, David Lederer, Münsterland e.V., Münster Marketing (Roswitha Müller-Wienbergen), Presseamt Stadt Münster (Joachim Busch), Gabi Wild/Kreis Warendorf, Rüdiger Wölk



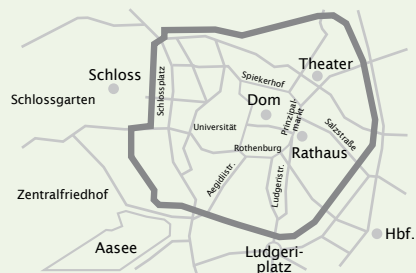




## Fahrradstadt Münster

Was wäre die „Fahrradhauptstadt Münster“ ohne die „Leeze“, das meistgenutzte Verkehrsmittel in der Stadt. Mehr als 400.000 Fahrten legen die Münsteraner täglich mit dem Rad zurück - und es gibt nahezu doppelt so viele Räder wie Bewohner, fast eine halbe Million. Münster ist Fahrrad-Vorreiter: Kaum eine Stadt verfügt über ein derart gut ausgebautes und ausgeschildertes Radwegenetz. Hinzu kommen die vielen speziellen Angebote rund ums Rad. Zum sicheren Abstellen der Räder gibt es zum Beispiel gleich drei Radstationen. Kein Wunder, dass Münster erneut als Deutschlands fahrradfreundlichste Stadt ausgezeichnet wurde!

Die vielfältigen Attraktionen Münsters sind mit dem Rad bestens „erfahrbar“ - dank der Promenade, die im 18. Jahrhundert auf der Fläche der ehemaligen Stadtbefestigung entstand. Ein viereinhalb Kilometer langer, autofreier und von Bäumen gesäumter grüner Ring, der zum einen für ein nachhaltig gesundes Stadtklima sorgt, zugleich aber auch als „Fahrrad-Highway“ für den Radverkehr unverzichtbar ist.



### Promenade

Verlauf:  
rund um die Innenstadt  
Länge: 4,5 km

## Infos und Radkarten

Zu allen aufgeführten Touren gibt es umfangreiches Kartenmaterial, das Sie käuflich bei der Münster Information und der Information im historischen Rathaus erwerben können. Dort erhalten Sie auch den **Fahrradstadtplan Münster**, der sich besonders für eigene Tourenplanungen empfiehlt.

### Münster Information

Heinrich-Brüning-Straße 9  
48143 Münster  
Mo-Fr: 10-18 Uhr; Sa: 10-13 Uhr  
Tel. + 49 (0)2 51.4 92 27 10  
Fax + 49 (0)2 51.4 92 77 43  
E-Mail: info@stadt-muenster.de

### Information im Historischen Rathaus

Prinzpalmarkt 10  
48143 Münster  
Di-Fr: 10-17 Uhr; Sa, So, Feiertag: 10-16 Uhr  
Tel. + 49 (0)2 51.4 92 27 24  
E-Mail: friedensaal@stadt-muenster.de

### Touristik-Angebote

**Zimmervermittlung, Hotelpauschalen**  
Tel. + 49 (0)2 51.4 92 27 26  
Fax + 49 (0)2 51.4 92 77 59  
E-Mail: tourismus@stadt-muenster.de

### Weitere Tipps für Radtouren:

[www.muenster.de/stadt/tourismus/radtouren.html](http://www.muenster.de/stadt/tourismus/radtouren.html)



[www.tourismus.muenster.de](http://www.tourismus.muenster.de)

## Vier Radtouren um Münster



### Vier Radtouren um Münster

Verlauf:  
In und um Münster  
Länge: insges. 121 km

Tour 1: **Auf den Spuren der Annette von Droste-Hülshoff** · Länge: 28 km

Tour 2: **Die Werse und ihre Umgebung entdecken** · Länge: 25 km

Tour 3: **Rieselfelder Münster**  
Länge: 33 km

Tour 4: **Zwischen Angel, Werse und Hoher Ward** · Länge: 35 km

• 4 attraktive Touren zwischen 25 und 35 km lang führen auf landestypischen Pättkes (Radwegen) zu romantischen Wasserburgen, Herrensitzen, historischen Kirchen und verträumten Dörfern.

• Jeder Kartenausschnitt ist im fahrradfreundlichen Maßstab 1:30.000 erfasst und enthält die exakte Wegbeschreibung aller Sehenswürdigkeiten entlang der Strecke.

• Start und Ziel aller Touren ist die Radstation vor Münsters Hauptbahnhof.

## Fahrradroute Skulpt(o)ur



### Skulpturen in Münster

Verlauf:  
In und um Münster  
Länge: insges. 42 km

• 6 Touren - zwischen 2 und 14 km lang - führen zu insgesamt 64 Skulpturen.

• Die spannenden Werke sind zum größten Teil für die *skulptur projekte münster* entstanden, eine Ausstellungsreihe, die seit 1977 alle 10 Jahre internationale Künstler einlädt.

• Entdecken Sie die Skulpturen mit der neuen Skulp.Tour App: Lassen Sie sich über die Navigationsfunktion zu den einzelnen Kunstwerken führen. Dort halten Sie den integrierten Scanner an den QR-Code, den Sie bei den Kunstwerken vorfinden, und Sie erfahren alles Wissenswerte direkt vor Ort.

[www.skulptour-muenster.de](http://www.skulptour-muenster.de)

## Werse Rad Weg



### Zwischen Quelle und Mündung der Werse

Verlauf: Rheda-Wiedenbrück - Münster  
Länge: insges. 125 km

- Verläuft steigungsarm durch den südlichen Kreis Warendorf, mal direkt entlang der Werse, mal weiter abseits durch die von der Werse geprägte Landschaft.
- Einheitliche Ausstattungselemente begleiten Sie auf Ihrer Radtour: Aussichtstürme ermöglichen besondere Einblicke in die Landschaft.
- 34 Infoblöcke geben Auskunft über Wissenswertes und Spannendes am Wegesrand und in den Orten.

[www.weseradweg.de](http://www.weseradweg.de)



## Friedensroute

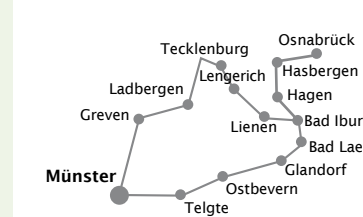


### Auf den Spuren des Westfälischen Friedens

Verlauf:  
Münster - Osnabrück

- Länge: ca. 170 km (Rundkurs)
- Die Friedensroute verbindet auf einem 170 km langen Rundweg die historischen Rathäuser der beiden Friedensstädte Münster und Osnabrück.
- Eine landschaftlich und kulturhistorisch abwechslungsreiche Route durch flache Parklandschaften, über sanfte Hügel bis hin zur herausfordernden Bergetappe erwartet Sie.

[www.friedensroute.de](http://www.friedensroute.de)



## EmsRadweg



### Von der Quelle bis zur Mündung

Verlauf:  
Hövelhof - Emden  
Länge: insges. 375 km

- Der EmsRadweg führt mal direkt am Wasser entlang aber auch durch die historischen Städte und idyllischen Landschaften links und rechts der Ems.
- Der Routenverlauf weist praktisch keine Steigung auf und ist daher besonders für Familien geeignet.
- Er ist zudem durch eine verkehrsarme Wegführung abseits von Hauptstraßen auf überwiegend gut ausgebauten Wirtschaftswegen gekennzeichnet.

[www.emsradweg.de](http://www.emsradweg.de)

